








TENORIO / BIJAGUA

"Là où le fleuve devient turquoise"  

Géographie & Accès




-  Nord du Costa Rica – Province d'Alajuela
-  Accès : 3h30 depuis San José, routes en bon état jusqu'à Bijagua
-  Transports publics disponibles mais limités – véhicule conseillé pour flexibilité

Biodiversité & Paysages

-  2,5% de la biodiversité mondiale sur 0,001% de la surface terrestre (National Geographic).
-  Écosystèmes uniques: Forêt primaire, mangroves.





Climat & Saison Idéale

-  Climat tropical humide : Températures 20-28°C, pluies possibles toute l'année
-  Saison sèche : Janvier à avril, sentiers plus accessibles
-  Saison verte : Mai à novembre, intensité maximale des couleurs du Rio Celeste

Zones Clés



PARC NATIONAL VOLCÁN TENORIO



Pour : Randonneurs, photographes, amoureux de la nature

-  Rio Celeste : Randonnée jusqu'à la cascade turquoise et le Teñidero (point de rencontre des eaux)
-  Volcan Tenorio : Massif imposant entouré de forêt tropicale humide

BIJAGUA

Pour : Séjours nature et écotourisme

-  Observation facile de paresseux dans les jardins et réserves privées
-  Réserves naturelles abritant tapirs, toucans et grenouilles colorées



Des itinéraires clés en main pour vos clients exigeants ?
Notre réseau local vous ouvre les portes de lodges exclusifs et d'expériences durables.

 info@toucandiscovery.com

 www.toucandiscovery.com

TIPS EXPERTS
 Photo : Vue plongeante sur la cascade du Rio Celeste depuis le mirador
 Équipement : Chaussures de marche étanches recommandées (sentiers boueux)
 Entrées : Réserver à l'avance en haute saison, nombre de visiteurs limité par jour

