




SANTA TERESA



"L'épicentre bohème-chic du surf costaricien" 



Géographie & Accès

 Sud-Ouest de la péninsule de Nicoya – Province de Puntarenas


 Aéroports :

- Tambor (TMU) : 45 min en voiture
- Liberia (LIR) : 4h en voiture
-  Routes : Accès voiture haute recommande (type SUV)
-  Ferry Puntarenas – Paquera (1h30) puis 1h30 de route

Climat & Saison Idéale

 Climat :

Température moyenne :
28°C (eau à 26°C)
Microclimat sec (+300
jours de soleil/an)

 Meilleures périodes :

Surfeurs : Avril-
novembre (vagues 2-4m)
Éviter la foule : Mai-juin
ou septembre-octobre
Festival à ne pas
manquer :
Encuentros Festival
(surf/musique en août)

Expériences Signature

1. Cours de surf au lever du soleil 

Apprenez à dompter les vagues sur Playa Carmen ou Playa Hermosa avec un instructeur local – idéal pour débutants et intermédiaires.

2. Yoga face à l'océan 

Séance au lever du jour sur une plateforme en bois surplombant la plage, bercée par le bruit des vagues.

3. Randonnée à la Réserve Naturelle Cabo Blanco 

Premier parc naturel du Costa Rica : sentiers ombragés, observation de singes hurleurs et arrivée sur une plage sauvage.

4. Coucher de soleil depuis un beach bar 

Finir la journée les pieds dans le sable, cocktail à la main, en regardant le ciel se teinter d'orange et de rose sur Playa Santa Teresa.



Des itinéraires clés en main pour vos clients exigeants ?

Notre réseau local vous ouvre les portes de lodges exclusifs et d'expériences durables.

 info@toucandiscovery.com

 www.toucandiscovery.com

TIPS EXPERTS
 Photo : Coucher de soleil depuis la colline de Playa Hermosa
 Budget : Privilégier le paiement en espèces (peu de distributeurs)
 Foodie tip : Restaurant The Bakery pour brunch et pâtisseries maison

