



TOUCAN DISCOVERY





Toucan Discovery, une expertise qui fait la différence

Je suis Tristan Martin, fondateur de Toucan Discovery.

Après un parcours en agence, en TO et en réceptif, j'ai choisi de m'installer au Costa Rica pour créer en 2023 une structure à taille humaine : un relais fiable, réactif et impliqué pour vos voyageurs en quête d'authenticité.

Notre mission

Concevoir des voyages sincères, durables et profondément humains, qui reflètent autant l'ADN de votre agence que les attentes de vos clients.

Nos valeurs & atouts

- ✓ Respect du travail bien fait
- ✓ Transparence et prix clairs
- ✓ Fidélité et partenariat long terme
- ✓ Réactivité (<48h) et présence terrain, sans intermédiaires
- ✓ Conciergerie locale 24/7 & expériences responsables

👉 En plus des itinéraires, nous mettons à votre disposition de vrais outils de vente et de formation, pensés pour vous aider à mieux présenter et concrétiser vos ventes.

Une collaboration de confiance

Reconnu par le Ministère du Tourisme du Costa Rica (ICT), Toucan Discovery est votre partenaire 100 % local, dédié à simplifier vos opérations et à renforcer vos résultats.

📍 Dans les pages suivantes : fiches régionales et programmes suggérés pour inspirer vos prochaines créations.

Toucan Discovery

Faisons voyager vos valeurs, pas seulement vos voyageurs.

Tristan Martin
Fondateur & Directeur





SAN JOSÉ ET VALLÉE CENTRALE

"Le cœur battant du Costa Rica entre histoire et volcans majestueux" 🏛️🌋

Géographie & Accès

📍 Centre du Costa Rica – Vallée Centrale

✈️ Aéroports :

- Juan Santamaría (SJO) : 25 min du centre
- 🚗 Hub routier vers toutes les régions du pays

Expériences Signature

1. Visite guidée du centre historique de San José 🏛️
2. Excursion au volcan Poás + dégustation de café ☕
3. Ascension du volcan Irazú et découverte de Cartago 🏰
4. Circuit gastronomique à Barrio Escalante 🍴

Climat & Saison Idéale

☀️ Climat printanier toute l'année : 18-26°C à San José

📅 Saison sèche : Décembre à avril – idéal pour visites culturelles et excursions

🌱 Saison verte : Mai à novembre – matinées ensoleillées, pluies en après-midi



Zones Clés

SAN JOSÉ – CENTRE HISTORIQUE

Pour : Amateurs de culture et d'histoire

- 🏛️ Théâtre National : Chef-d'œuvre architectural du XIXe siècle
- 🏛️ Musée de l'Or Précolombien : Collection unique d'artefacts anciens
- 🏪 Marché Central : Étalages de fruits exotiques, artisanat et plats typiques

CARTAGO

Pour : Histoire et culture religieuse

- 🏰 Basilique de los Ángeles : Haut lieu de pèlerinage national
- 🏛️ Vestiges de l'ancienne cathédrale et ruines historiques
- 🌸 Paysages agricoles et plantations de fleurs

VOLCAN POÁS

Pour : Amoureux de paysages spectaculaires

- 🌋 Cratère actif de 1,5 km de diamètre, facilement accessible
- ☕ Visites de plantations de café sur le chemin

VOLCAN IRAZÚ

Pour : Aventuriers et passionnés de panoramas

- 🌋 Point culminant du Costa Rica (3 432 m) avec vue sur les deux océans par temps clair
- 🌌 Paysages lunaires et lacs aux couleurs étonnantes



Des itinéraires clés en main pour vos clients exigeants ?
Notre réseau local vous ouvre les portes de lodges exclusifs
et d'expériences durables.

✉️ info@toucandiscovery.com

🌐 www.toucandiscovery.com

TIPS EXPERTS
📸 Photo : Vue panoramique du Poás par ciel dégagé
☕ Pratique : Combiner Poás ou Irazú avec visite de café pour un circuit complet
🇸🇨 Sécurité : Éviter de montrer objets de valeur dans la rue, privilégier taxis officiels







TORTUGUERO

"Le petite Amazone où les tortues écrivent leur histoire"



Géographie & Accès

- 📍 Localisation : Côte Caraïbe Nord, accessible uniquement par bateau/avion
- ✈️ Option rapide : Vol depuis San José (25 min jusqu'à Tortuguero)
- 🚢 Option classique :
 - Départ de La Pavona - 1h30 de bateau à travers les canaux
 - Conseil Pro : Un transfert hors du commun : les voyageurs adorent ce trajet immersif sur les canaux.

Climat & Saison Idéale

- 🌴 Climat tropical humide : 28°C en moyenne, pluies fréquentes
- 🐢 Saison des tortues :
 - Juillet à octobre (tortues vertes)
 - Février à avril (tortues luth)
 - 🇵🇸 Meilleure période pour les canaux : Septembre-novembre (niveau d'eau optimal)



Expériences Incontournables

1. Parc National Tortuguero
 - 35 km de canaux navigables, jungle dense
 - Activité phare : Safari aquatique à l'aube (meilleure activité animale)
2. Observation des tortues (avec guide certifié)
 - Règle d'or : Pas de photos flash !
3. Village de Tortuguero 🏠
 - Découverte de la culture afro-caribéenne
 - À goûter : "Rice & Beans" version caraïbe (au lait de coco)
4. Cerro Tortuguero
 - Randonnée jusqu'au seul point élevé de la région (vue à 360°)



Des itinéraires clés en main pour vos clients exigeants ?
Notre réseau local vous ouvre les portes de lodges exclusifs
et d'expériences durables.

✉️ info@toucandiscovery.com

🌐 www.toucandiscovery.com

TIPS EXPERTS
Réservez un package tout inclus depuis
San José - 3 jours / 2 nuits au cœur de la
jungle
📷 Photo : réservez la première sortie
matinale sur les canaux — c'est à l'aube
que la jungle s'éveille
💰 Argent : Pas de distributeur sur place —
prévoyez des espèces











CAHUITA & PUERTO VIEJO DE TALAMANCA

"L'âme caribéenne du Costa Rica entre plages sauvages et culture afro" 




Géographie & Accès

-  Sud caraïbe – Province de Limón
-  Accès : 4h30 depuis San José par route goudronnée
-  Bus directs depuis la capitale – location de vélo ou scooter sur place pour se déplacer

Climat & Saison Idéale

-  Climat tropical humide : 24-30°C toute l'année
-  17 Meilleures périodes : Septembre-octobre et février-mars (mer plus calme)
-  Saison verte : Idéale pour profiter d'une nature plus luxuriante, mais mer parfois agitée




Expériences Signature

1. Randonnée dans le Parc National Cahuita 
2. Observation de la faune, snorkeling et plages sauvages.
3. Cours de surf à Playa Cocles  
4. Adapté aux débutants comme aux intermédiaires.
5. Rencontre avec la communauté BriBri, découverte de leur culture et participation à un atelier cacao.






Zones Clés




CAHUITA

- Pour : Amoureux de nature et de tranquillité
-  Parc National Cahuita : Randonnée côtière avec observation de paresseux, singes et récifs coralliens
 -  Plages : Playa Blanca et ses eaux calmes, parfaites pour la baignade
 -  Ambiance locale douce et authentique

PUERTO VIEJO DE TALAMANCA

- Pour : Surfeurs, foodies et voyageurs festifs
-  Surf : Spot réputé de Salsa Brava pour surfeurs expérimentés
 -  Gastronomie : Cuisine fusion et plats afro-caribéens emblématiques comme le rice & beans
 -  Vie nocturne : Bars, musique live et ambiance cosmopolite

COMMUNAUTÉ BRIBRI


- Pour : Immersion culturelle et échanges authentiques
-  Découverte de leur mode de vie, traditions agricoles et artisanat
 -  Ateliers de transformation du cacao et récits des légendes ancestrales
 -  Accès souvent combiné avec une navigation sur les rivières locales



Des itinéraires clés en main pour vos clients exigeants ?
Notre réseau local vous ouvre les portes de lodges exclusifs
et d'expériences durables.

 info@toucandiscovery.com
 www.toucandiscovery.com

TIPS EXPERTS

-  Photo : Vue aérienne de Playa Blanca à Cahuita
-  Pratique : Apporter masque et tuba pour profiter du récif du parc national
-  Astuce : Cahuita pour les matins calmes, Puerto Viejo pour les soirées animées — un duo parfait à combiner dans un même séjour










SARAPIQUÍ




"Nature généreuse et authenticité rurale" 



Géographie & Accès




-  Nord-est du Costa Rica – Province d'Heredia
-  Accès : 2h depuis San José, routes en bon état
-  Proximité avec la frontière du Nicaragua et zones humides protégées

Climat & Saison Idéale





-  Climat tropical humide : 22-30°C, pluies possibles toute l'année
-  Saison sèche : Janvier à avril – plus ensoleillé, idéal pour activités en plein air
-  Saison verte : Mai à décembre – végétation encore plus luxuriante, excellente observation de la faune

Zones Clés

SARAPIQUÍ


- Pour : Amoureux de nature, curieux de culture rurale
-  Rivière Sarapiquí : Rafting et balades en bateau pour observer singes, iguanes et oiseaux
-  Réserves naturelles : Observations d'oiseaux, papillons et grenouilles colorées
-  Plantations : Ananas, cacao, poivre, bananes

FINCA ECO ORGÁNICA

- Pour : Expérience immersive et éducative
-  Visite guidée des cultures traditionnelles costariciennes (poivre, canne à sucre, curcuma, ananas, banane, plátano)
-  Dégustations de produits locaux
-  Rencontre avec les animaux de la ferme et découverte de pratiques agricoles durables
-  Atelier sur la production d'intrants organiques et l'importance de l'agriculture responsable

Expériences Signature

Tour de la Finca Ecoorgánica 
Parcours interactif et dégustations au cœur d'une exploitation familiale.

Rafting sur la rivière Sarapiquí 
Rapides de classe II-III, parfaits pour un mélange d'adrénaline et de paysages.



Des itinéraires clés en main pour vos clients exigeants ?
Notre réseau local vous ouvre les portes de lodges exclusifs et d'expériences durables.

 info@toucandiscovery.com

 www.toucandiscovery.com

TIPS EXPERTS
 Photo : Lever de soleil sur les plantations de la vallée de Sarapiquí
 Pratique : Prévoir chaussures confortables pour les visites de plantations
 Astuce : La visite de la Finca Ecoorgánica est encore plus agréable tôt le matin, lorsque la lumière met en valeur les cultures et que les températures sont plus douces.



TOUCAN DISCOVERY







BOCA TAPADA

"L'appel de la jungle au rythme du Rio San Carlos" 🌿🦜

Géographie & Accès

- 📍 Nord du Costa Rica – Province d'Alajuela
- 🚗 Accès : 4h30 depuis San José, routes partiellement non pavées sur les derniers kilomètres
- 🚢 Possibilité d'accès en bateau depuis Pital ou Puerto Viejo de Sarapiquí

Climat & Saison Idéale

- ☀️ Climat tropical humide : Précipitations fréquentes, températures de 22 à 30°C
- 📅 17 Saison sèche : Janvier à avril, idéale pour la navigation
- 🌿 Saison verte : Mai à décembre, forêt plus dense et faune plus active

Zones Clés

BOCA TAPADA

Pour : Observateurs d'oiseaux, photographes nature, voyageurs en quête d'authenticité

- 🦜 Observation d'oiseaux : Plus de 400 espèces recensées,
- 🚣 Activités fluviales : Balades en bateau sur le Rio San Carlos jusqu'à la frontière nicaraguayenne
- 🌿 Nature préservée : Forêts primaires, zones humides et plantations d'ananas biologiques

PARQUE NACIONAL MAQUENQUE

Pour : Amoureux de la faune

- 🦎 Observation de crocodiles, caïmans et singes capucins
- 🚶 Sentiers d'interprétation pour découvrir la biodiversité unique



Des itinéraires clés en main pour vos clients exigeants ?
Notre réseau local vous ouvre les portes de lodges exclusifs et d'expériences durables.

✉️ info@toucandiscovery.com
🌐 www.toucandiscovery.com

- TIPS EXPERTS
- 📷 Photo : Lever de soleil sur le Rio San Carlos avec brume matinale
 - 🦟 Pratique : Prévoir un bon répulsif anti-moustiques
 - 🌿 Respect : Limiter les bruits et mouvements brusques pour maximiser les chances d'observation





ARENAL & LA FORTUNA

"Un volcan qui rugit, des sources chaudes qui murmurent"

Géographie & Accès



- 📍 Localisation : Province d'Alajuela, Nord du Costa Rica
- ✈️ Aéroport le plus proche : Juan Santamaría (SJO) - 2h30 de route
- 🚗 Accès routier :
 - Depuis San José : 3h via Route 1 puis 702 (route panoramique)
 - Depuis Liberia : 2h (idéal pour combiner avec Guanacaste)

Climat & Saison Idéale

- 🌡️ Température moyenne : 27°C (jour) / 19°C (nuit)
- ☀️ Saison sèche (décembre-avril) : Ciel dégagé pour voir le volcan
- 🌧️ Saison verte (mai-novembre) : Paysages plus luxuriants, tarifs avantageux
- 💡 Bonus : Les sources chaudes sont idéales toute l'année !

Expériences Incontournables

1. Volcan Arenal
 - Randonnée sur les coulées de lave de 1968.
 - Secret Pro : Le sentier "El Silencio" offre les meilleures vues sans la foule
2. Tabacon Hot Springs 🌋
 - Sources thermales naturelles à 37°C, entourées de jungle
 - Option VIP : Réservation de bassins privés à l'heure du coucher de soleil
3. La Fortuna Waterfall
 - Descente de 500 marches pour un bain revitalisant dans une piscine naturelle
 - Astuce : Arriver avant 8h pour éviter les groupes
4. Ponts Suspendus de Mistico 🌿
 - 6 passerelles à 50m de haut, avec vues sur le volcan
5. Safari Fluvial sur le Río Peñas Blancas 🇨🇷
 - Observation des toucans, paresseux et caïmans (tour nocturne possible)



Des itinéraires clés en main pour vos clients exigeants ?
Notre réseau local vous ouvre les portes de lodges exclusifs et d'expériences durables.

✉️ info@toucandiscovery.com

🌐 www.toucandiscovery.com

- Tips Experts
- 📷 Meilleur spot photo : Vue depuis l'observatoire de l'hôtel Arenal
 - 👕 Observatoire Lodge
 - 👕 À emporter : Maillot de bain + sandales d'eau (pour les sources chaudes)
 - 🕒 Horaire magique : Voir le volcan entre 6h-8h (meilleure visibilité)










TENORIO / BIJAGUA

"Là où le fleuve devient turquoise"  

Géographie & Accès




-  Nord du Costa Rica – Province d'Alajuela
-  Accès : 3h30 depuis San José, routes en bon état jusqu'à Bijagua
-  Transports publics disponibles mais limités – véhicule conseillé pour flexibilité

Biodiversité & Paysages

-  2,5% de la biodiversité mondiale sur 0,001% de la surface terrestre (National Geographic).
-  Écosystèmes uniques: Forêt primaire, mangroves.





Climat & Saison Idéale

-  Climat tropical humide : Températures 20-28°C, pluies possibles toute l'année
-  Saison sèche : Janvier à avril, sentiers plus accessibles
-  Saison verte : Mai à novembre, intensité maximale des couleurs du Rio Celeste

Zones Clés



PARC NATIONAL VOLCÁN TENORIO

Pour : Randonneurs, photographes, amoureux de la nature

-  Rio Celeste : Randonnée jusqu'à la cascade turquoise et le Teñidero (point de rencontre des eaux)
-  Volcan Tenorio : Massif imposant entouré de forêt tropicale humide

BIJAGUA

Pour : Séjours nature et écotourisme




-  Observation facile de paresseux dans les jardins et réserves privées
-  Réserves naturelles abritant tapirs, toucans et grenouilles colorées



Des itinéraires clés en main pour vos clients exigeants ?
Notre réseau local vous ouvre les portes de lodges exclusifs et d'expériences durables.

 info@toucandiscovery.com

 www.toucandiscovery.com

TIPS EXPERTS
 Photo : Vue plongeante sur la cascade du Rio Celeste depuis le mirador
 Équipement : Chaussures de marche étanches recommandées (sentiers boueux)
 Entrées : Réserver à l'avance en haute saison, nombre de visiteurs limité par jour







RINCÓN DE LA VIEJA & LIBERIA

"Volcan en activité et capitale du Guanacaste" 🌋 🏛️



Géographie & Accès

- 📍 Province de Guanacaste – Nord-ouest du Costa Rica
- ✈️ Aéroport : Daniel Oduber Quirós (LIR) à 30 min du parc
- 🚗 Accès : 4h depuis San José / routes praticables

Climat & Saison Idéale

- ☀️ Saison sèche (décembre-avril) : idéale pour les randonnées et cascades accessibles
- 🌿 Saison verte (mai-novembre) : paysages plus verdoyants, cascades plus impressionnantes



Expériences Signature

Randonnée volcanique à Las Pailas 🌋

Découverte des phénomènes géothermiques et vues sur la cordillère.

Baignade à la cascade Llanos de Cortés

🌊 Large chute d'eau entourée de végétation luxuriante, idéale pour la baignade et les photos.

3. Journée détente aux sources chaudes 🚿

Boue volcanique et piscines thermales naturelles.

4. Balade dans le centre historique de Liberia 🏛️

Architecture coloniale, musée de Guanacaste et ambiance locale.

Zones Clés

PARC NATIONAL RINCÓN DE LA VIEJA

Pour : Randonneurs, amoureux de géothermie et cascades

🌋 Sentiers volcaniques : Fumerolles, boues bouillonnantes, geysers

🌊 Cascade Llanos de Cortés : Large chute d'eau bordée de végétation tropicale, parfaite pour la baignade et les photos

♂️ Sources chaudes : Bains minéraux et piscines naturelles dans la forêt

LIBERIA

Pour : Découverte culturelle et point de départ stratégique

🏛️ Centre historique : Églises coloniales, maisons blanches et petites places

🍴 Gastronomie guanacasteca : Spécialités à base de maïs et plats traditionnels

🛍️ Shopping & services : Marchés locaux, artisanat et centres commerciaux



Des itinéraires clés en main pour vos clients exigeants ?
Notre réseau local vous ouvre les portes de lodges exclusifs et d'expériences durables.

✉️ info@toucandiscovery.com

🌐 www.toucandiscovery.com

TIPS EXPERTS

- 📸 Photo : Cascade Llanos de Cortés vue depuis sa plage de sable doré
- 👉 Pratique : Porter chaussures de marche fermées pour les sentiers volcaniques
- 🚗 Astuce : Loger à Liberia permet d'accéder facilement au parc le matin et de rayonner vers les plages du Pacifique Nord








TAMARINDO





"Vagues, soleil et ambiance décontractée" 

Géographie & Accès



-  Côte Pacifique nord – Province de Guanacaste
-  Aéroport : Liberia (LIR) à 1h
-  Accès facile par route goudronnée depuis Liberia ou San José (5h)



Expériences Signature

1. Cours de surf sur la plage principale 
Idéal pour les débutants.
2. Croisière au coucher du soleil 
Navigation le long de la côte avec snorkeling et apéritif
3. Observation des tortues à Playa Grande 
Sortie nocturne avec guide naturaliste.
4. Kayak ou paddle dans l'estuaire 
Découverte paisible de la mangrove et de sa faune.




Climat & Saison Idéale

-  Saison sèche (décembre-avril) : journées ensoleillées, mer calme
-  Saison verte (mai-novembre) : vagues plus consistantes pour les surfeurs et ambiance plus tranquille






Zones Clés

TAMARINDO

- Pour :** Surfeurs, familles, voyageurs festifs
-  **Surf :** Plage principale parfaite pour les débutants, spots plus techniques à proximité (Playa Langosta, Playa Grande)
-  **Coucher de soleil :** Tous les soirs, la plage devient un lieu de rencontre et d'animations
-  **Gastronomie :** Large choix de restaurants, de la cuisine locale aux saveurs internationales

ENVIRONS

- Pour :** Excursions nature et plages sauvages
-  **Playa Grande :** Site protégé pour la ponte des tortues luth (novembre-février)
-  **Playa Avellanas :** Paradis des surfeurs avec ambiance détendue
-  **Estuaire de Tamarindo :** Mangroves abritant crocodiles et oiseaux tropicaux



Des itinéraires clés en main pour vos clients exigeants ?
Notre réseau local vous ouvre les portes de lodges exclusifs et d'expériences durables.

 info@toucandiscovery.com
 www.toucandiscovery.com



TIPS EXPERTS
 **Photo :** Coucher de soleil vu depuis la plage principale
 **Pratique :** Tamarindo est idéal pour apprendre le surf, mais attention aux marées pour choisir le bon créneau
 **Astuce :** Loger en bord de plage permet de profiter pleinement de l'ambiance et d'éviter les trajets en journée





SÁMARA & PLAYA CARRILLO

"Charme balnéaire et plage de carte postale" 🌊🌴

Géographie & Accès


- 📍 Côte pacifique – Péninsule de Nicoya, Province de Guanacaste
- 🚗 Accès : 4h30 depuis San José, routes goudronnées
- ✈️ Aéroport : Vols intérieurs vers Nosara ou Liberia (LIR) puis transfert routier

Climat & Saison Idéale

- ☀️ Saison sèche (décembre-avril) : mer calme et journées ensoleillées
- 🌿 Saison verte (mai-novembre) : ambiance plus tranquille et paysages verdoyants

Expériences Signature

1. Balade au coucher de soleil sur Playa Carrillo 🌅
Plage presque déserte offrant un décor naturel exceptionnel.
2. Observation de dauphins et baleines 🐬
Excursions en bateau depuis Sámara, en saison.



Zones Clés

SÁMARA

Pour : Familles, couples, voyageurs actifs

- 🌊 Plage protégée : Mer calme, parfaite pour la baignade et le kayak
- 🚣 Activités nautiques : Snorkeling à Isla Chora, paddle, sorties en bateau
- 🍴 Ambiance : Restaurants, cafés et vie locale animée

PLAYA CARRILLO

Pour : Amoureux de tranquillité et de paysages intacts

- 🌴 Plage sauvage : Sable doré bordé de centaines de palmiers
- 📸 Coucher de soleil : Panoramas spectaculaires depuis le mirador sur la route
- 🚣 Excursions : Départs pour sorties pêche ou observation de dauphins



Des itinéraires clés en main pour vos clients exigeants ?
Notre réseau local vous ouvre les portes de lodges exclusifs
et d'expériences durables.

✉️ info@toucandiscovery.com
🌐 www.toucandiscovery.com

TIPS EXPERTS
📸 Photo : Vue panoramique de Playa Carrillo depuis le mirador
🚣 Pratique : Combiner Sámara pour l'animation et Carrillo pour la détente
🍷 Astuce : Emporter un pique-nique à Carrillo, aucun commerce directement sur la plage






SANTA TERESA



"L'épicentre bohème-chic du surf costaricien" 




Géographie & Accès

 Sud-Ouest de la péninsule de Nicoya – Province de Puntarenas

 Aéroports :

- Tambor (TMU) : 45 min en voiture
- Liberia (LIR) : 4h en voiture
-  Routes : Accès voiture haute recommande (type SUV)
-  Ferry Puntarenas – Paquera (1h30) puis 1h30 de route

Climat & Saison Idéale

 Climat :

Température moyenne :
28°C (eau à 26°C)
Microclimat sec (+300
jours de soleil/an)

 Meilleures périodes :

Surfeurs : Avril-
novembre (vagues 2-4m)
Éviter la foule : Mai-juin
ou septembre-octobre
Festival à ne pas
manquer :
Encuentros Festival
(surf/musique en août)

Expériences Signature

1. Cours de surf au lever du soleil 

Apprenez à dompter les vagues sur Playa Carmen ou Playa Hermosa avec un instructeur local – idéal pour débutants et intermédiaires.

2. Yoga face à l'océan 

Séance au lever du jour sur une plateforme en bois surplombant la plage, bercée par le bruit des vagues.

3. Randonnée à la Réserve Naturelle Cabo Blanco 

Premier parc naturel du Costa Rica : sentiers ombragés, observation de singes hurleurs et arrivée sur une plage sauvage.

4. Coucher de soleil depuis un beach bar 

Finir la journée les pieds dans le sable, cocktail à la main, en regardant le ciel se teinter d'orange et de rose sur Playa Santa Teresa.



Des itinéraires clés en main pour vos clients exigeants ?

Notre réseau local vous ouvre les portes de lodges exclusifs et d'expériences durables.

 info@toucandiscovery.com

 www.toucandiscovery.com

TIPS EXPERTS
 Photo : Coucher de soleil depuis la colline de Playa Hermosa
 Budget : Privilégier le paiement en espèces (peu de distributeurs)
 Foodie tip : Restaurant The Bakery pour brunch et pâtisseries maison







PENINSULA DE NICOYA

"L'éternel été et le berceau de la culture chorotega" ☀️🌊



Géographie & Accès

- 📍 Localisation : Nord-Ouest Pacifique (Province de Guanacaste)
- ✈️ Aéroports :
 - Liberia (LIR) : 1h30 pour Nosara / 2h pour Santa Teresa
 - Tambor (TMU) : Accès direct à Tambor (vols intérieurs depuis San José)
- 🚗 Routes :
 - Accès voiture haute (SUV) recommandé (routes non pavées après Cobano)
 - Ferry Puntarenas-Paquera + 1h30 de route pour Santa Teresa

Climat & Saison Idéale

- ☀️ Climat : Tropical sec (28-32°C toute l'année)
- 📅 Haute saison :
 - Décembre à avril (idéal pour surf)
- ♥️ Basse saison : Mai à novembre (tarifs -30%, paysages plus verts)
- ⚠️ À savoir : Septembre-octobre = meilleures vagues pour surfeurs expérimentés

Zones Clés

SANTA TERESA & MALPAÍS

Pour : Millenials, surfeurs, amateurs de vie bohème-chic

🏄 Surf : Vagues constantes (2-4m) - Spot "La Lora" pour intermédiaires

🧘 Wellness : 15 studios de yoga (dont "Nativa" avec cours en plein air)

🌴 Secret spot : Playa Hermosa (version sauvage de Santa Teresa)

SAMARA

Pour : Voyageurs en duo, seniors actifs

🐠 Snorkeling : Isla Chora (coraux et tortues à 10min en kayak)

🎨 Culture : Festival Artístico (mars) avec artisans chorotegas


NOSARA

Pour : Familles, wellness haut de gamme

🐒 Nature : Refuge animalier de Nosara (relâcher de singes capucins)

🎓 Écoles : Surf Academy (cours kids-friendly)

🍣 Foodie tip : "El Chivo" (sushi fusion avec produits locaux)



Des itinéraires clés en main pour vos clients exigeants ?
Notre réseau local vous ouvre les portes de lodges exclusifs et d'expériences durables.

✉️ info@toucandiscovery.com

🌐 www.toucandiscovery.com

TIPS EXPERTS

- 📷 Photo : Lever de soleil depuis le Rocas Brujas (Santa Teresa)
- 💰 Budget : Privilégier les paiements en cash (peu de distributeurs)
- 🛒 Marché : Marché bio de Samara le samedi matin







GUANACASTE

"Où l'or des plages rencontre l'âme des sabaneros"

Géographie & Accès

- 📍 Nord-Ouest Pacifique
- ✈️ Aéroport international de Liberia (LIR) - vols directs depuis l'Europe/USA
- 🚗 4h30 de San José par la Route Panaméricaine

Écosystèmes Uniques



- Forêt tropicale sèche (seule région du pays avec ce biome)
- Récifs coralliens (Playa Hermosa, Ocotal)
- Mangroves de l'Estuaire de Tempisque

Climat & Saison Idéale

- ☀️ Saison sèche (novembre-avril) : idéale pour farniente
- 🌿 Saison verte (mai-octobre) : paysages vibrants, tarifs attractifs

Expériences Signature

1. Rincón de la Vieja 🌋 - Randonnée sur un volcan actif + bains de boue thérapeutiques
2. Playa Conchal 🏖️ - Plage de coquillages broyés, eaux turquoise
3. Palo Verde 🇸🇨 - Safari fluvial parmi crocodiles et jabirus
4. Rancho Horizontes 🐄 - Expérience authentique de ranch de bétail
5. Playa Grande 🐢 - Site majeur de ponte des tortues baula (nov.-fév.)



Des itinéraires clés en main pour vos clients exigeants ?
Notre réseau local vous ouvre les portes de lodges exclusifs
et d'expériences durables.

✉️ info@toucandiscovery.com

🌐 www.toucandiscovery.com

TIPS EXPERTS
🕒 Horaire magique : Visiter les parcs nationaux tôt le matin (6h-8h) pour éviter la chaleur
📸 Spot photo : Mirador de la Cruz (vue panoramique sur 7 baies)







MONTEVERDE

"Imaginez un royaume suspendu entre ciel et terre, où les arbres centenaires portent des jardins aériens, où le brouillard enveloppe les sentiers comme un secret bien gardé... Bienvenue à Monteverde, sanctuaire des biologistes et rêve des amoureux de la nature."

Géographie & Accès

- 📍 Cordillère de Tilarán (Nord-Ouest), à 3h30 de San José 🚗
- ✈️ Alternative : Vol vers Tambor + transfert (2h).

Biodiversité & Paysages

- 🌿 2,5% de la biodiversité mondiale sur 0,01% de la surface terrestre.
- 🦋 400 espèces d'oiseaux (dont le quetzal, visible mars-juin).
- 🌿 3.000 espèces de plantes (orchidées, fougères arborescentes).

Climat & Saison Idéale

- ☀️ Tropical d'altitude (18-25°C).
- ☀️ Meilleure période : décembre-avril (moins de pluie).
- 🌿 Avantage basse saison (mai-novembre) : paysages plus verts, tarifs réduits.

Expériences Incontournables

1. Réserve de Monteverde 🌿 – Ponts suspendus au-dessus de la canopée.
2. Sanctuaire Ecológico 🦉 – Nuit en forêt pour observer les créatures nocturnes.
3. Sky Adventures 🪂 – Tyroliennes à 70 km/h au-dessus des nuages.
4. Finca de Café ☕ – Dégustation de café "chorreado" (méthode traditionnelle).
5. Curi-Cancha Reserve 🦋 – Spot idéal pour photographier le quetzal.



Des itinéraires clés en main pour vos clients exigeants ?
Notre réseau local vous ouvre les portes de lodges exclusifs
et d'expériences durables.

✉️ info@toucandiscovery.com
🌐 www.toucandiscovery.com

Tips Experts
🕒 Matinal : 6h-8h pour maximiser les observations d'oiseaux.
🧥 À emporter : Veste légère (les nuits sont fraîches à 1.400m d'altitude).





MANUEL ANTONIO

"Plages de carte postale et jungle peuplée de paresseux"

Géographie & Accès

📍 Localisation : Côte

Pacifique centrale
✈️ Aéroport le plus proche :
Quepos (XQP) - 15 min de route

🚗 Depuis San José : 3h via Route 27 (autoroute à péage)

Biodiversité & Paysages

🌴 4 écosystèmes en 1 : Forêt primaire, mangroves, récifs coralliens et plages paradisiaques

🐾 109 espèces de mammifères : Dont les singes titi (endémiques) et paresseux à gorge brune

🐦 187 espèces d'oiseaux : Ara macao, toucans et colibris en liberté

🌴 Paysages iconiques : Playa Manuel Antonio (Top 10 des plus belles plages du monde - Forbes)

Climat & Saison Idéale

☀️ Saison sèche (décembre-mars) : Idéale pour la plage

🌿 Saison verte (avril-novembre) : Moins de monde, nature exubérante

⚠️ À savoir : Le parc national est fermé le lundi.



EXPÉRIENCES INCONTOURNABLES

Parc National Manuel Antonio

Sentiers bien aménagés avec vues panoramiques
Spot incontournable : Playa Manuel Antonio (classée parmi les plus belles au monde)

Playa Biesanz



Baie cachée idéale pour le snorkeling

Mirador "El Escondite"

Vue à 180° sur l'océan (accessible via un sentier discret)

Ile Damas 🇨🇷

Excursion en bateau pour observer les dauphins



Des itinéraires clés en main pour vos clients exigeants ?
Notre réseau local vous ouvre les portes de lodges exclusifs et d'expériences durables.

✉️ info@toucandiscovery.com

🌐 www.toucandiscovery.com



TIPS EXPERTS
📅 Billet parc : Acheter en ligne 48h à l'avance (quotas limités)
🕒 Horaire : Entrer à 7h pour voir les paresseux actifs





SAN GERARDO DE DOTA

"L'écrin de montagne du quetzal resplendissant" 🦜🏔️

Géographie & Accès

- 📍 Sud de la Vallée Centrale – Province de San José
- 🚗 Accès : 2h30 depuis San José par la Route Interaméricaine
- 🚗 Routes de montagne, prévoir véhicule fiable

Biodiversité & Paysages

- 🌿 2,5% de la biodiversité mondiale sur 0,01% de la surface terrestre.
- 🦋 400 espèces d'oiseaux (dont le quetzal, visible mars-juin).
- 🌸 3,000 espèces de plantes (orchidées, fougères arborescentes).

Climat & Saison Idéale

- ☀️ Climat de montagne : 8-20°C, idéal pour la randonnée
- 📅 Observation optimale du quetzal : Janvier à juin (saison de nidification)
- 🌿 Saison verte : Paysages encore plus luxuriants, mais prévoir un vêtement chaud et imperméable

Expériences Signature

1. Observation du quetzal à l'aube 🦜
Guidé par un expert local pour maximiser vos chances d'apercevoir ce joyau des forêts nuageuses.
2. Balade à cheval dans la vallée 🐎
Découverte des paysages de montagne et des points de vue panoramiques.
3. Randonnée Savegre et cascades 🌊
Sentier au cœur de la forêt menant à des chutes d'eau spectaculaires.
4. Dégustation de truite fraîche 🍴
Repas traditionnel dans un lodge local, accompagné de produits de la région.



Des itinéraires clés en main pour vos clients exigeants ?
Notre réseau local vous ouvre les portes de lodges exclusifs et d'expériences durables.

✉️ info@toucandiscovery.com
🌐 www.toucandiscovery.com

Tips Experts
📷 Photo : Quetzal perché sur une branche de magnolia en fleurs
🧥 Pratique : Températures fraîches, prévoir polaire et veste de pluie
🍷 Gourmand : Goûter le café cultivé dans les hauteurs de la vallée





LA PENÍNSULA DE OSA

"Ici, au bout du monde costaricien, la nature déploie son ultime chef-d'œuvre : une toile vivante où les arbres chantent avec les singes hurleurs, où les vagues murmurent des légendes pirates... et où chaque coucher de soleil ressemble à un miracle."

Géographie & Accès

📍 Sud Pacifique, accessible via Puerto Jiménez (vol intérieur depuis San José ✈️) ou par route (5h en 4x4 🚙)

Biodiversité & Paysages

🦋 2,5% de la biodiversité mondiale sur 0,001% de la surface terrestre (National Geographic).
🌊 Écosystèmes uniques: Forêt primaire, mangroves, plages vierges.


Climat & Saison Idéale

☀️ Saison sèche (décembre-avril) : randonnées optimales.
🌧️ Saison verte (mai-novembre) : jungle luxuriante, tarifs avantageux.



Attraits Majeurs

1. Parc National Corcovado 🌳 – "L'Amazonie de l'Amérique Centrale".
2. Playa San Josecito 🏖️ – Anse déserte accessible uniquement par bateau.
3. Isla del Caño 🐢 – Tortues, raies mantas... et des fonds marins inoubliables.
4. Sierpe Mangroves 🚣 – Kayak au cœur d'un dédale aquatique.



Des itinéraires clés en main pour vos clients exigeants ?
Notre réseau local vous ouvre les portes de lodges exclusifs et d'expériences durables.

✉️ info@toucandiscovery.com

🌐 www.toucandiscovery.com

Tips Locaux
👉 Pro-tip: Sortez à l'aube pour voir les tapirs s'hydrater dans les rivières.





CORCOVADO

"L'ultime sanctuaire sauvage du Costa Rica" 🦒🌴

Géographie & Accès

- 📍 Sud du Costa Rica – Péninsule d'Osa, Province de Puntarenas
- 🚗 Accès terrestre : Routes en partie non pavées – véhicule 4x4 recommandé
- 🚢 Accès maritime : Bateau depuis Sierpe, Bahía Drake ou Uvita
- ✈️ Aéroports : Bahía Drake (DRK) et Puerto Jiménez (PJM)

Ecosystèmes Uniques

- Biodiversité extrême – 2,5% de la biodiversité mondiale dans un seul parc.
- 🦒 Rencontres rares – Tapirs, pumas, singes araignées, aras rouges... tout est possible.

Climat & Saison Idéale

- ☀️ Climat tropical humide : 25-32°C
- 📅 Saison sèche : Décembre à avril – idéale pour les randonnées longues et la plongée
- 🌿 Saison verte : Mai à novembre – forêt plus dense et moins de visiteurs (accès parfois restreint en octobre)

Zones Clés

PARC NATIONAL CORCOVADO


- Pour : Aventuriers, passionnés de nature et photographes
- 🐾 Faune emblématique : Tapirs, jaguars, singes hurleurs, aras écarlates, crocodiles
 - 🌿 Forêt primaire côtière – Une des dernières d'Amérique centrale, entre jungle et océan.
 - 🌊 Plages sauvages : Sites isolés comme Playa Llorona ou Sirena

STATION SAN PEDRILLO

- Pour : Exploration côtière et jungle
- 🧑‍🌾 Randonnées à travers la forêt primaire avec vues sur l'océan
 - 🌊 Cascades et piscines naturelles accessibles après de courts sentiers

ISLA DEL CAÑO

- Pour : Snorkeling et exploration marine
- 🐢 Récifs coralliens abritant tortues, raies manta et poissons tropicaux
 - 🚢 Excursion combinable avec un séjour à Bahía Drake ou Uvita



Des itinéraires clés en main pour vos clients exigeants ?
Notre réseau local vous ouvre les portes de lodges exclusifs et d'expériences durables.

✉️ info@toucandiscovery.com
🌐 www.toucandiscovery.com



TIPS EXPERTS

- 📷 Photo : Ara écarlate en vol au-dessus de la canopée
- 🌿 Pratique : Prendre répulsif puissant et vêtements légers à manches longues
- 📅 Réservation : L'entrée et le guide sont obligatoires, à réserver plusieurs jours à l'avance
- 🧑‍🌾 Astuce : La visite est possible depuis Dominical en excursion d'une journée – longue mais sans aucun doute riche en émotions.





“Une organisation fluide pour des expériences collectives inoubliables” 🚐🌿



Ce que nous créons pour les groupes

Voyager en groupe demande une organisation millimétrée et une parfaite connaissance du terrain. Avec Toucan Discovery, chaque programme groupe est pensé pour conjuguer fluidité logistique, confort et richesse d'expériences.

Nos atouts concrets pour les groupes

🚐 Organisation optimisée

- Itinéraires équilibrés pour limiter les temps de route et maximiser les visites.
- Transports privés confortables adaptés à la taille du groupe.

📻 Radioguides disponibles

- Mise à disposition possible de systèmes de Radioguide. (Option)
- Confort d'écoute garanti même dans les lieux bruyants ou en extérieur.

👤 Guides professionnels

- Guides locaux formés et passionnés.
- Accompagnement à la fois logistique, culturel et humain.

📁 Conciergerie groupes

- Assistance 24/7 pour l'agence et l'accompagnateur.
- Réactivité immédiate en cas de changement (adaptation du timing, réservation d'activités supplémentaires, gestion d'imprévus).

👉 Création sur mesure avec nos partenaires locaux

- Présents sur le terrain au quotidien, nous développons avec nos partenaires des activités adaptées à chaque groupe : rencontres, ateliers, repas typiques, visites exclusives.
- Cela nous permet de nous renouveler sans cesse et d'offrir à chaque voyage une touche unique et des nouveautés qui marquent les participants.

🏠 Sélection d'hôtels adaptés aux groupes

- Structures capables d'accueillir simultanément tout le groupe, avec restauration intégrée.

🌿 Expériences adaptées et variées

- Activités collectives conviviales (croisière en catamaran, spectacle folklorique, balade nocturne en forêt).

En résumé

Un voyage groupe Toucan Discovery, c'est :

- La garantie d'une logistique fluide et sans imprévus,
- Des visites enrichies grâce aux Radioguides et aux guides,
- Des expériences toujours renouvelées grâce à notre présence sur le terrain et à la créativité de nos partenaires locaux.



REGARD SUR LE COSTA RICA

9 JOURS / 8 NUITS

JOUR 1 ARRIVÉE À SAN JOSÉ

ARRIVÉE ET TRANSFERT À L'HÔTEL. PREMIÈRE IMMERSION DANS LA CAPITALE, ENTRE MUSÉES, ARCHITECTURE COLONIALE ET AMBIANCE LOCALE.



JOUR 2 VOLCAN IRAZÚ / CARTAGO / SAN JOSÉ

EXCURSION AU VOLCAN IRAZÚ, PLUS HAUT SOMMET DU PAYS, PUIS DÉCOUVERTE DE CARTAGO ET DE SA BASILIQUE. RETOUR À SAN JOSÉ POUR UNE BALADE GUIDÉE DANS LE CENTRE HISTORIQUE.



JOURS 3 -4 TORTUGUERO (CARAÏBES NORD)

TRANSFERT VERS TORTUGUERO. EXCURSIONS EN BATEAU DANS LES CANAUX, OBSERVATION DE LA FAUNE (SINGES, OISEAUX, CAÏMANS) ET DÉCOUVERTE DU VILLAGE CARIBÉEN.



JOURS 5 - 6 ARENAL (VOLCAN & NATURE)

VISITE D'UNE FINCA ÉCO-ORGANIQUE AVEC DÉJEUNER CHEZ L'HABITANT AVANT DE REJOINDRE ARENAL. CASCADE LA FORTUNA, RENCONTRE AVEC LES MALEKU, VILLAGE DE LA FORTUNA ET RANDONNÉE SUR LES PONTS SUSPENDUS AU CRÉPUSCULE.



JOURS 7 - 8 RINCÓN DE LA VIEJA (GUANACASTE)

ROUTE VERS LE GUANACASTE AVEC HALTE CULTURELLE À LIBERIA. DÉCOUVERTE DU PARC NATIONAL DE RINCÓN DE LA VIEJA : VOLCANS, FORÊTS TROPICALES ET FAUNE VARIÉE.



JOUR 9 DÉPART

TRANSFERT À L'AÉROPORT DE SAN JOSÉ. FIN DU VOYAGE.



TOUCAN DISCOVERY



“Un voyage cousu main, pensé jusqu’au dernier détail” 🌿🌊

Ce que nous créons pour les individuels

Un voyageur qui part seul, en couple, en famille ou entre amis a besoin de souplesse, d’accompagnement et d’authenticité. C’est exactement ce que nous lui offrons.

Nos atouts concrets pour les individuels

📅 Rythme ajusté

- Départs libres : chaque voyage commence le jour choisi par le client.
- Étapes équilibrées pour profiter sans subir de longs trajets.

🚗 Liberté encadrée

- Location de voiture avec assurance complète et numéro d’urgence direct.
- Outils pratiques fournis :
 - Fiche Conduire Serein au Costa Rica
 - Fiche Préparation à votre voyage
 - Carnet de voyage digital clair et détaillé

📱 Conciergerie francophone 24/7

- Assistance WhatsApp en temps réel pendant tout le voyage.
- Modifications ou ajouts possibles à la carte (réserver une activité de dernière minute, adapter un transfert, recommander un restaurant local).

🇸🇵 Expériences authentiques

- Balade nocturne en jungle avec naturaliste, rencontre avec la communauté Maleku, immersion dans une finca eco-organique, ateliers cuisine locale.
- Activités adaptées à chaque profil : rafting doux pour les familles, canopy pour les ados, observation d’oiseaux pour les passionnés.

🏠 Sélection d’hébergements testés

- Petits hôtels de charme et lodges nature privilégiant authenticité et accueil chaleureux.
- Réservations confirmées à l’avance avec partenaires de confiance.

En résumé

Un voyage individuel avec Toucan Discovery, c’est :

- La sécurité d’un accompagnement francophone permanent,
- Des outils clairs et pratiques pour voyager sereinement,
- Des expériences authentiques et adaptées à chaque voyageur.



ATYPIQUE COSTA RICA

12 JOURS / 11 NUITS

JOUR 1

ARRIVÉE À SAN JOSÉ

ARRIVÉE ET TRANSFERT À VOTRE HÔTEL. TEMPS LIBRE POUR DÉCOUVRIR LA CAPITALE ENTRE MUSÉES, ARCHITECTURE COLONIALE ET AMBIANCE LOCALE.



JOURS 2-3 MONTEVERDE (FORÊT NUAGEUSE)

ROUTE VERS MONTEVERDE. DÉCOUVERTE D'UN UNIVERS DE BIODIVERSITÉ UNIQUE : PONTS SUSPENDUS, RANDONNÉES, OBSERVATION D'OISEAUX ET ACTIVITÉS D'AVENTURE COMME LA TYROLIENNE.

JOURS 4-5

MANUEL ANTONIO (CÔTE PACIFIQUE)

ROUTE VERS MANUEL ANTONIO. ENTRE PLAGES PARADISIAQUES ET PARC NATIONAL, PROFITEZ DE RANDONNÉES, OBSERVATION D'ANIMAUX ET BAINADES DANS LES EAUX CRISTALLINES.



JOURS 6-8

BAHÍA DRAKE & PENINSULA OSA

TRANSFERT PAR BATEAU À TRAVERS LES MANGROVES VERS BAHÍA DRAKE. EXCURSIONS INCLUSES À ISLA DEL CAÑO (SNORKELING) ET AU PARC CORCOVADO, SANCTUAIRE DE BIODIVERSITÉ EXCEPTIONNEL.

JOUR 9

SAN GERARDO DE DOTA (MONTAGNES)

ROUTE VERS CETTE VALLÉE DE HAUTE MONTAGNE, RÉPUTÉE POUR SES FORÊTS DE NUAGES, SES RIVIÈRES CRISTALLINES ET L'OBSERVATION DU QUETZAL.



JOURS 10-11

CAHUITA & PUERTO VIEJO DE TALAMANCA (CÔTE CARAÏBE)

ROUTE VERS LA CÔTE CARAÏBE. ENTRE PLAGES, CULTURE AFRO-CARIBÉENNE ET IMMERSION DANS UNE COMMUNAUTÉ BRIBRI, DÉCOUVREZ UNE RÉGION AUTHENTIQUE ET COLORÉE.

JOUR 12

DÉPART DE SAN JOSÉ

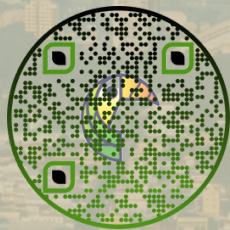
RETOUR À SAN JOSÉ ET TRANSFERT À L'AÉROPORT. FIN DU VOYAGE.



TOUCAN DISCOVERY



CONTACT



—
Fondateur &
General
Manager

Tristan Martin

—
Réseaux sociaux

LinkedIn: [toucandiscovery](#)



Instagram : [@toucan_discovery](#)



—
Coordonnées

Toucan **PRO**
www.toucandiscovery.com/toucanpro



Site web :
www.toucandiscovery.com

