








TENORIO / BIJAGUA

"Dove il fiume si colora di turchese"  

Geografia e accessibilità




-  Costa Rica settentrionale – Provincia di Alajuela
-  Accesso: 3,5 ore da San José, strade in eccellenti condizioni per Bijagua
-  Trasporti pubblici disponibili ma limitati – si raccomanda un veicolo per una maggiore flessibilità

Biodiversità e ambienti naturali

-  Il 2,5% della biodiversità globale è concentrato nello 0,001% della superficie terrestre (National Geographic).
-  Ecosistemi unici: foresta pluviale, paludi di mangrovie.



Clima e periodo ideale

-  Clima tropicale umido: temperature variabili tra 20 e 28°C, con possibilità di pioggia durante l'intero anno
-  Stagione secca: da gennaio ad aprile, percorsi più agevoli
-  Stagione verde: da maggio a novembre, massima intensità cromatica del Rio Celeste.

Aree chiave



PARCO NAZIONALE DEL VULCANO TENORIO



Per: escursionisti, fotografi, appassionati della natura

-  Rio Celeste: escursione alla cascata turchese e al Teñidero (punto di incontro delle acque)
-  Vulcano Tenorio: imponente massiccio circondato dalla foresta pluviale

BIJAGUA

Per: Vacanze immerse nella natura e nell'ecoturismo

-  Osservazione facilitata dei bradipi nei giardini e nelle riserve private
-  Riserve naturali che ospitano tapiri, tucani e rane colorate



Itinerari personalizzati per i tuoi clienti più esigenti?

La nostra rete locale fornisce accesso a lodge esclusivi e a esperienze sostenibili.

 info@toucandiscovery.com  www.toucandiscovery.com

CONSIGLI DEGLI ESPERTI  Foto:
Panoramica della cascata del Rio Celeste dal belvedere  Attrezzatura: Si consiglia di indossare scarponi da trekking impermeabili (per sentieri fangosi) 
Ingresso: È opportuno prenotare in anticipo durante l'alta stagione; il numero di visitatori giornalieri è limitato.

