



TOUCAN DISCOVERY





Toucan Discovery, un' expertise che fa la differenza

Sono Tristan Martin, fondatore di Toucan Discovery.

Dopo un percorso professionale in agenzie, tour operator e agenzie di ricezione, ho deciso di trasferirmi in Costa Rica per creare nel 2023 una struttura a misura d'uomo: un punto di riferimento affidabile, reattivo e coinvolto per i vostri viaggiatori alla ricerca di autenticità.

La nostra missione

Ideare viaggi sinceri, sostenibili e profondamente umani, che riflettano sia il DNA della vostra agenzia che le aspettative dei vostri clienti.

I nostri valori e punti di forza

- ✓ Rispetto per il lavoro ben fatto
- ✓ Trasparenza e prezzi chiari
- ✓ Fedeltà e partnership a lungo termine
- ✓ Reattività (<48 ore) e presenza sul campo, senza intermediari
- ✓ Concierge locale 24 ore su 24, 7 giorni su 7 ed esperienze responsabili

👉 Oltre agli itinerari, mettiamo a vostra disposizione veri e propri strumenti di vendita e formazione, pensati per aiutarvi a presentare e concretizzare al meglio le vostre vendite.

Una collaborazione di fiducia

Riconosciuto dal Ministero del Turismo del Costa Rica (ICT), Toucan Discovery è il vostro partner locale al 100%, dedicato a semplificare le vostre operazioni e a rafforzare i vostri risultati.

- 📍 Nelle pagine seguenti: schede regionali e programmi suggeriti per ispirare le vostre prossime creazioni.

Toucan Discovery

Facciamo viaggiare i vostri valori, non solo i vostri viaggiatori.

Tristan Martin

Fondatore e direttore





SAN JOSÉ E LA VALLE CENTRALE

"Il cuore vibrante della Costa Rica, tra storia e imponenti vulcani" 🏛️🌋

Geografia e accessibilità

- 📍 Centro della Costa Rica – Valle Centrale ✈️ Aeroporti:
Juan Santamaría (SJO): 25 minuti dal centro città
- 🚗 Nodo stradale per ogni regione del paese

Esperienze uniche

- Visita guidata del centro storico di San José 🏛️
- Escursione al vulcano Poás con degustazione di caffè ☕
- Salita al vulcano Irazú ed esplorazione di Cartago 🏛️
- Tour gastronomico nel Barrio Escalante 🍴

Clima e stagione ottimale

- ☀️ Clima primaverile tutto l'anno: 18-26°C a San José 🇸🇨 Stagione secca: da dicembre ad aprile – perfetta per visite culturali ed escursioni
- 💚 Stagione verde: da maggio a novembre – mattinate soleggiate, piogge nel pomeriggio



Aree fondamentali

SAN JOSÉ – CENTRO STORICO

Per: Amanti della cultura e della storia

- 🏛️ Teatro Nazionale: capolavoro architettonico del XIX secolo
- 🏛️ Museo dell'oro precolombiano: collezione straordinaria di manufatti antichi
- 🛍️ Mercato centrale: bancarelle di frutta esotica, artigianato e specialità culinarie

CARTAGO

Per: Storia e cultura religiosa

- 🏛️ Basilica di Los Ángeles: significativo sito di pellegrinaggio nazionale
- 🏛️ Resti dell'antica cattedrale e rovine storiche
- 🌺 Paesaggi agricoli e coltivazioni floreali

VULCANO POÁS

Per: Amanti dei paesaggi mozzafiato

- 🌋 Cratere attivo di 1,5 km di diametro, facilmente raggiungibile
- ☕ Visite alle piantagioni di caffè lungo il tragitto

VULCANO IRAZÚ

Per: Avventurieri e appassionati di panorami

- 🌋 Il punto più elevato della Costa Rica (3.432 m) offre una vista su entrambi gli oceani nelle giornate serene
- 🌌 Paesaggi lunari e laghi dai colori straordinari.




Itinerari su misura per i tuoi clienti più esigenti?
La nostra rete locale offre accesso a lodge esclusivi ed esperienze sostenibili.

✉️ info@toucandiscovery.com 🌐 www.toucandiscovery.com



CONSIGLI DEGLI ESPERTI 📸 Foto:
Panoramica di Poás in una giornata serena ☕ Suggerimento pratico: combina Poás o Irazú con un tour del caffè per un'esperienza completa 🇸🇨 Sicurezza: evita di mostrare oggetti di valore in pubblico e utilizza taxi autorizzati.







TORTUGUERO

"La piccola Amazonia in cui le tartarughe narrano la loro storia"



Geografia e accessibilità

Posizione: Costa caraibica settentrionale, accessibile esclusivamente in barca o aereo

Opzione rapida: Volo da San José (25 minuti per Tortuguero)

Opzione classica: Partenza da La Pavona - un'ora e trenta minuti in barca attraverso i canali.

Consiglio: un trasferimento eccezionale: i viaggiatori apprezzano questo viaggio coinvolgente sui canali.

Clima e stagione ottimale

Clima tropicale umido: temperatura media di 28°C, precipitazioni frequenti

Stagione delle tartarughe:

- Da luglio a ottobre (tartarughe marine verdi)
- Da febbraio ad aprile (tartarughe liuto)

Periodo ideale per i canali: settembre-novembre (livello dell'acqua ottimale)



Esperienze da non perdere

1. Parco Nazionale delle Tortuguero
 - 35 km di canali navigabili, giungla densa
 - Attività in evidenza: safari acquatico all'alba (l'attività ideale per l'osservazione della fauna selvatica)
2. Osservazione delle tartarughe con guida certificata
 - Regola fondamentale: vietato l'uso del flash per le fotografie!
3. Villaggio di Tortuguero 🏠

- Alla scoperta della cultura afro-caraibica.
- Prova: "Riso e fagioli" in versione caraibica (con latte di cocco)

Collina del Tortuguero

- Escursione al punto più elevato della regione, con vista panoramica a 360°.




Itinerari su misura per i tuoi clienti più esigenti?

La nostra rete locale offre accesso a lodge esclusivi ed esperienze sostenibili.

info@toucandiscovery.com www.toucandiscovery.com

CONSIGLI DEGLI ESPERTI Prenota un pacchetto all-inclusive da San Jose: 3 giorni / 2 notti nel cuore della giungla 📸 Foto: prenota il primo tour mattutino del canale: la giungla si risveglia all'alba 🌅 Denaro: non sono disponibili bancomat in loco: porta contanti.












CAHUITA E PUERTO VIEJO DI TALAMANCA

"L'anima caraibica del Costa Rica tra spiagge incontaminate e cultura afro" 




Geografia e accessibilità

-  Caraibi meridionali – Provincia di Limón
-  Accesso: 4,5 ore da San José tramite strada asfaltata
-  Autobus diretti dalla capitale – noleggio di biciclette o scooter disponibile in loco per gli spostamenti

Clima e periodo ottimale

-  Clima tropicale umido: 24-30°C durante tutto l'anno
-   17 Periodi ottimali: settembre-ottobre e febbraio-marzo (mare più tranquillo)
-  Stagione verde: perfetta per apprezzare una natura più lussureggiante, sebbene il mare possa talvolta risultare mosso.

Esperienze uniche




1. Escursioni nel Parco Nazionale di Cahuita 
2. Osservazione della fauna selvatica, immersioni subacquee e spiagge pristin.
3. Lezioni di surf a Playa Cocles  
4. Adatto sia ai neofiti che agli utenti di livello intermedio.
5. Incontro con la comunità BriBri, esplorazione della loro cultura e partecipazione a un laboratorio dedicato al cacao.



Aree fondamentali




CAHUITA

Per: Amanti della natura e della serenità

-  Parco Nazionale Cahuita: Escursione costiera con avvistamento di bradipi e scimmie e barriere coralline
-  Spiagge: Playa Blanca e le sue acque tranquille, ideali per nuotare
-  Atmosfera locale delicata e autentica




PUERTO VIEJO DE TALAMANCA

Per: surfisti, buongustai e viaggiatori appassionati di feste

-  Surf: celebre locale di Salsa Brava per surfisti esperti
-  Gastronomia: cucina fusion e piatti iconici afro-caraibici come riso e fagioli
-  Vita notturna: bar, musica dal vivo e un'atmosfera cosmopolita

COMUNITÀ BRIBRI

Per: Immersione culturale e scambi autentici

-  Esplora il loro stile di vita, le tradizioni agricole e l'artigianato
-  Laboratori di lavorazione del cacao e racconti di leggende ancestrali
-  Accesso frequentemente associato a un'escursione in barca sui fiumi locali




Itinerari su misura per i tuoi clienti più esigenti?

La nostra rete locale offre accesso a lodge esclusivi ed esperienze sostenibili.

 info@toucandiscovery.com  www.toucandiscovery.com



CONSIGLI DEGLI ESPERTI  Foto: Vista aerea di Playa Blanca a Cahuita 
Suggerimento pratico: Portate maschera e bocaglio per esplorare la barriera corallina del parco nazionale  Raccomandazione: Cahuita per le mattine serene, Puerto Viejo per le serate animate: un abbinamento ideale per un viaggio indimenticabile.





SARAPIQUÍ

"Natura generosa e autenticità rurale" 🌿



Geografia e accessibilità

- 📍 Costa Rica nord-orientale – Provincia di Heredia
- 🚗 Accesso: 2 ore da San José, strade in ottime condizioni
- 🇳🇮 Prossimità al confine con il Nicaragua e alle aree umide protette

Clima e periodo ottimale

- ☀️ Clima tropicale umido: 22-30°C, possibilità di pioggia durante tutto l'anno
- 📅 Stagione secca: da gennaio ad aprile – maggiormente soleggiata, perfetta per attività all'aperto
- 💚 Stagione verde: da maggio a dicembre – vegetazione ancora più lussureggiante, ottima per l'osservazione della fauna selvatica

Aree fondamentali

SARAPIQUÍ

Per: Amanti della natura, esploratori della cultura rurale

- 🚣 Fiume Sarapiquí: Rafting e gite in barca per avvistare scimmie, iguane e uccelli
- 🦋 Riserve naturali: Birdwatching, osservazione di farfalle e rane variopinte
- 🌿 Piantagioni: Ananas, cacao, pepe, banane

AZIENDA AGRICOLA ECOLOGICA BIOLOGICA

Per: Esperienza immersiva e formativa

- 🌿 Visita guidata alle coltivazioni tradizionali costaricane (pepe, canna da zucchero, curcuma, ananas, banana, platano)
- 🍷 Degustazioni di prodotti locali
- 🐔 Incontra animali da fattoria e scopri pratiche agricole sostenibili
- ♻️ Laboratori sulla produzione di input biologici e sull'importanza di un'agricoltura responsabile

Esperienze uniche

Visita alla fattoria ecologica 🌿

Visita interattiva e degustazioni nel cuore di un'azienda agricola a gestione familiare.

Rafting sul fiume Sarapiquí 🚣

Rapide di classe II-III, ideali per un connubio di adrenalina e paesaggi spettacolari.



Itinerari su misura per i tuoi clienti più esigenti? La nostra rete locale offre accesso a lodge esclusivi ed esperienze sostenibili.

✉️ info@toucandiscovery.com 🌐 www.toucandiscovery.com

CONSIGLI DEGLI ESPERTI 📸 Foto: Alba sulle piantagioni della valle di Sarapiquí 🍷 Suggestioni pratici: Indossate scarpe comode per le visite alle piantagioni 🌿 Raccomandazione: La visita alla Finca Ecoorganica è particolarmente piacevole al mattino presto, quando la luce esalta le colture e le temperature sono più miti.













BOCA TAPADA

"Il richiamo della giungla al ritmo del Rio San Carlos" 

Geografia e accessibilità

-  Costa Rica settentrionale – Provincia di Alajuela
-  Accesso: 4,5 ore da San José, con strade parzialmente sterrate negli ultimi chilometri
-  Accesso in barca disponibile da Pital o Puerto Viejo de Sarapiquí




Clima e stagione ottimale

-  Clima tropicale umido: precipitazioni frequenti, temperature comprese tra 22 e 30 °C
-  Stagione secca: da gennaio ad aprile, perfetta per la vela
-  Stagione verde: da maggio a dicembre, foresta più rigogliosa e fauna selvatica più attiva

Aree fondamentali



BOCCA COPERTA

Per: Osservatori di uccelli, fotografi naturalisti, viaggiatori in cerca di autenticità

-  Birdwatching: oltre 400 specie documentate,
-  Attività fluviali: escursioni in barca sul Rio San Carlos fino al confine con il Nicaragua
-  Natura preservata: foreste primarie, zone umide e coltivazioni di ananas biologici

PARCO NAZIONALE DI MAQUENQUE

Per: Amanti della fauna selvatica

-  Osservazione di cocodrilli, caimani e scimmie cappuccine
-  Percorsi interpretativi per esplorare la biodiversità straordinaria



Itinerari su misura per i tuoi clienti più esigenti?

La nostra rete locale offre accesso a lodge esclusivi ed esperienze sostenibili.

 info@toucandiscovery.com  www.toucandiscovery.com



TOUCAN DISCOVERY

CONSIGLI DEGLI ESPERTI  Foto: Alba sul Rio San Carlos con nebbia mattutina
 Consiglio pratico: Porta con te un efficace repellente per zanzare 
Consiglio rispettoso: Riduci i rumori e i movimenti bruschi per massimizzare le possibilità di avvistarte.





ARENAL E LA FORTUNA

"Un vulcano ruggente, sorgenti termali sussurranti"

Geografia e accessibilità

📍 Posizione: Provincia di Alajuela, Costa Rica settentrionale 🌐
Aeroporto più vicino: Juan Santamaria (SJO) - 2,5 ore di viaggio 🚗
Accesso stradale:
Da San José: 3 ore attraverso la Route 1 e poi la 702 (strada panoramica)
Da Liberia: 2 ore (ideale da abbinare al Guanacaste)

Clima e periodo ottimale

🌡️ Temperatura media: 27°C (giorno) / 19°C (notte) ☀️
Stagione secca (dicembre-aprile): cieli sereni per ammirare il vulcano 🌧️
Stagione verde (maggio-novembre): paesaggi più rigogliosi e prezzi più contenuti 💡 Bonus: le sorgenti termali sono perfette tutto l'anno!



Esperienze da non perdere

Vulcano Arenal

- Escursione sulle colate laviche del 1968.
- Pro Secret: il sentiero "El Silencio" regala i panorami più suggestivi senza la presenza di folla.

2 sorgenti termali di Tabacón 🌋

- Sorgenti termali naturali a 37°C, immerse nella giungla.
- Opzione VIP: prenotazione della piscina privata al tramonto
- 3 Cascata La Fortuna
- Scendi 500 gradini per un tuffo rinvigorente in una piscina naturale.
- Consiglio: arriva prima delle 8:00 per evitare la ressa.
- 4 Ponti Sospesi di Mistico 🌿
- 6 passerelle alte 50 metri, con vista sul vulcano.
- 5 Safari fluviali sul fiume Peñas Blancas 🇨🇷
- Osservazione di tucani, bradipi e caimani (opzione di tour notturno)



Itinerari su misura per i tuoi clienti più esigenti?

La nostra rete locale offre accesso a lodge esclusivi ed esperienze sostenibili.

✉️ info@toucandiscovery.com 🌐 www.toucandiscovery.com

Consigli degli esperti 🗺️ Il luogo ideale per fotografare: vista dall'Arenal Observatory Lodge 📷 Cosa portare: costume da bagno + sandali da acqua (per le sorgenti termali) 🕒 Orario magico: osservare il vulcano tra le 6:00 e le 8:00 (visibilità ottimale)










TENORIO / BIJAGUA

"Dove il fiume si colora di turchese"  

Geografia e accessibilità




-  Costa Rica settentrionale – Provincia di Alajuela
-  Accesso: 3,5 ore da San José, strade in eccellenti condizioni per Bijagua
-  Trasporti pubblici disponibili ma limitati – si raccomanda un veicolo per una maggiore flessibilità

Biodiversità e ambienti naturali

-  Il 2,5% della biodiversità globale è concentrato nello 0,001% della superficie terrestre (National Geographic).
-  Ecosistemi unici: foresta pluviale, paludi di mangrovie.




Clima e periodo ideale

-  Clima tropicale umido: temperature variabili tra 20 e 28°C, con possibilità di pioggia durante l'intero anno
-  Stagione secca: da gennaio ad aprile, percorsi più agevoli
-  Stagione verde: da maggio a novembre, massima intensità cromatica del Rio Celeste.

Aree chiave



PARCO NAZIONALE DEL VULCANO TENORIO


Per: escursionisti, fotografi, appassionati della natura

-  Rio Celeste: escursione alla cascata turchese e al Teñidero (punto di incontro delle acque)
-  Vulcano Tenorio: imponente massiccio circondato dalla foresta pluviale

BIJAGUA




Per: Vacanze immerse nella natura e nell'ecoturismo

-  Osservazione facilitata dei bradipi nei giardini e nelle riserve private
-  Riserve naturali che ospitano tapiri, tucani e rane colorate



Itinerari personalizzati per i tuoi clienti più esigenti?
La nostra rete locale fornisce accesso a lodge esclusivi e a esperienze sostenibili.

 info@toucandiscovery.com  www.toucandiscovery.com

CONSIGLI DEGLI ESPERTI  Foto:
Panoramica della cascata del Rio Celeste dal belvedere  Attrezzatura: Si consiglia di indossare scarponi da trekking impermeabili (per sentieri fangosi) 
Ingresso: È opportuno prenotare in anticipo durante l'alta stagione; il numero di visitatori giornalieri è limitato.







RINCÓN DE LA VIEJA E LIBERIA

"Vulcano attivo e capitale della provincia di Guanacaste" 🌋 🏛️



Geografia e accessibilità

- 📍 Provincia di Guanacaste – Costa Rica nord-occidentale
- ✈️ Aeroporto: Daniel Oduber Quirós (LIR), a 30 minuti dal parco
- 🚗 Accesso: 4 ore da San José / strade percorribili

Clima e periodo ottimale

- ☀️ Stagione secca (dicembre-aprile): perfetta per escursioni e cascate facilmente accessibili
- 🌿 Stagione verde (maggio-novembre): paesaggi più rigogliosi, cascate più spettacolari



Esperienze uniche

Escursione vulcanica a Las Pailas 🌋

- Alla scoperta dei fenomeni geotermici e delle panoramiche sulla catena montuosa.
- Nuotare presso la cascata Llanos de Cortés 💧 Una vasta cascata immersa in una vegetazione rigogliosa, perfetta per nuotare e catturare immagini.
- Giornata di benessere alle sorgenti termali 🚿 Fango vulcanico e piscine termali naturali.
- Esplora il centro storico di Liberia 🏛️ Architettura coloniale, Museo di Guanacaste e atmosfera autentica.

Aree fondamentali

Parco Nazionale Rincón de la Vieja

Per: escursionisti, appassionati di geotermia e amanti delle cascate

- 🌋 Sentieri vulcanici: fumarole, pozze di fango gorgoglianti, geyser
- 💧 Cascata Llanos de Cortés: maestosa cascata circondata da vegetazione tropicale, ideale per nuotare e fotografare
- 🚿♂️ Sorgenti termali: bagni minerali e piscine naturali immerse nella foresta

LIBERIA

- Per: Scoperta culturale e punto di partenza strategico 🏛️ Centro storico: Chiese coloniali, edifici bianchi e piccole piazze 🍴 Cucina guanacasteca: Specialità a base di mais e piatti tradizionali
- 🛍️ Shopping e servizi: mercati locali, artigianato e **centri commerciali**.

Itinerari su misura per i tuoi clienti più esigenti?

La nostra rete locale offre accesso a lodge esclusivi ed esperienze sostenibili.

✉️ info@toucandiscovery.com 🌐 www.toucandiscovery.com

CONSIGLI DEGLI ESPERTI 📸 Foto: la cascata di Llanos de Cortés vista dalla sua spiaggia di sabbia dorata 📍 Suggestivo suggerimento pratico: indossa scarpe da trekking chiuse per i sentieri vulcanici 🚿 Raccomandazione: soggiornando a Liberia, potrai facilmente raggiungere il parco al mattino e esplorare le spiagge del Pacifico settentrionale.





TAMARINDO

"Onde, sole e un'atmosfera serena"

Geografia e accessibilità

Costa del Pacifico settentrionale – Provincia di Guanacaste Aeroporto: Liberia (LIR) a un'ora di distanza Accesso agevole tramite strada asfaltata da Liberia o San José (5 ore)



Esperienze uniche

Lezioni di surf sulla spiaggia centrale

1. Ideale per i neofiti.
2. Crociera al tramonto Navigazione costiera con snorkeling e aperitivi
3. Osservazione delle tartarughe a Playa Grande Escursione notturna con una guida esperta in natura.
4. Kayak o paddleboard nell'estuario Un'esplorazione serena delle mangrovie e della loro fauna selvatica.

Clima e stagione ottimale

Stagione secca (dicembre-aprile): giornate di sole, mare tranquillo Stagione verde (maggio-novembre): onde più regolari per i surfisti e un'atmosfera più serena



Aree fondamentali

TAMARINDO

Per: surfisti, famiglie, appassionati di feste

Surf: spiaggia principale ideale per principianti, spot più impegnativi nelle vicinanze (Playa Langosta, Playa Grande)

Tramonto: ogni sera, la spiaggia si trasforma in un vivace punto di incontro

Ristorazione: vasta selezione di ristoranti, dalla cucina locale a sapori internazionali

DINTORNI

Per: Escursioni naturalistiche e spiagge incontaminate

Playa Grande: Area protetta per la nidificazione delle tartarughe liuto (novembre-febbraio)

Playa Avellanas: Paradiso per i surfisti con un'atmosfera tranquilla


Estuario di Tamarindo: Mangrovie che accolgono coccodrilli e uccelli tropicali



Itinerari su misura per i tuoi clienti più esigenti?

La nostra rete locale offre accesso a lodge esclusivi ed esperienze sostenibili.

info@toucandiscovery.com www.toucandiscovery.com



CONSIGLI DEGLI ESPERTI Foto:
Tramonto dalla spiaggia principale
Pratico: Tamarindo è perfetto per
apprendere il surf, ma presta attenzione
alle maree per selezionare il momento
opportuno Suggestivo: Restare in
spiaggia consente di immergersi
completamente nell'atmosfera ed
evitare spostamenti durante il giorno.





SPIAGGIA DI SAMARA E CARRILLO

"Incanto marino e spiaggia da sogno" 🌊🌴

Geografia e accessibilità

- 📍 Costa del Pacifico – Penisola di Nicoya, Provincia di Guanacaste
- 🚗 Accesso: 4,5 ore da San José, strade asfaltate
- ✈️ Aeroporto: voli nazionali per Nosara o Liberia (LIR) seguito da trasferimento su strada


Clima e periodo ottimale

- ☀️ Stagione secca (dicembre-aprile): mare placido e giornate soleggiate
- 🌿 Stagione verde (maggio-novembre): atmosfera più serena e paesaggi lussureggianti

Esperienze uniche

Passeggiata al tramonto a Playa Carrillo 🌅

1. Una spiaggia quasi deserta che presenta un paesaggio naturale straordinario.
2. Osservazione di delfini e balene 🐬 Escursioni in barca da Sámara, durante la stagione.



Aree fondamentali

SAMARA

Per: Famiglie, coppie, viaggiatori attivi

- 🌊 Spiaggia protetta: Mare tranquillo, ideale per nuotare e praticare kayak
- 🏊 Sport acquatici: Snorkeling a Isla Chora, paddleboarding, escursioni in barca
- 🍴 Atmosfera: Ristoranti, caffè e vivace vita locale

SPIAGGIA DI CARRILLO

Per: Amanti della serenità e dei paesaggi intatti

- 🌴 Spiaggia selvaggia: Sabbia dorata fiancheggiata da innumerevoli palme
- 📷 Tramonto: Panorami mozzafiato dal belvedere lungo la strada
- 🚣 Escursioni: Partenze per battute di pesca o per l'osservazione dei delfini



Itinerari su misura per i tuoi clienti più esigenti?

La nostra rete locale offre accesso a lodge esclusivi ed esperienze sostenibili.

✉️ info@toucandiscovery.com 🌐 www.toucandiscovery.com

CONSIGLI DEGLI ESPERTI 📷 Foto:
Panoramica di Playa Carrillo dal belvedere
🚣 Suggerimento pratico: unisci Sámara
per l'atmosfera vivace e Carrillo per il relax
🌴 Raccomandazione: porta un picnic a
Carrillo, poiché non ci sono negozi
direttamente sulla spiaggia.





SANTA TERESA

"L'epicentro bohémien-chic del surf in Costa Rica" 🌴🌊



Geografia e accessibilità

📍 A sud-ovest della penisola di Nicoya - Provincia di Puntarenas 🌴

Aeroporti:

Tambor (TMU): 45 minuti in automobile

Liberia (LIR): 4 ore in automobile

🚗 Strade: si consiglia l'accesso con veicoli di altezza elevata (tipo SUV)

- 🚢 Traghetto Puntarenas - Paquera (1h30) seguito da 1h30 in auto

Clima e stagione ottimale

☀️ Clima:

Temperatura media:
28°C (acqua a 26°C)

Microclima arido (+300 giorni di sole all'anno)

📅 Orari ottimali:

Surfisti: aprile

Novembre (onde 2-4 m)

Evita le folle: maggio-giugno o settembre-ottobre Festival imperdibili:

Festival Encuentri (surf/musica in agosto)

Esperienze uniche

Lezione di surf all'alba 🌅

1. Impara a controllare le onde a Playa Carmen o Playa Hermosa con un istruttore locale: perfetto per principianti e per coloro che hanno un livello intermedio.
2. Yoga di fronte all'oceano 🧘♀️
Sessione all'alba su una piattaforma in legno con vista sulla spiaggia, accompagnati dal suono delle onde.
3. Escursione nella Riserva Naturale di Cabo Blanco 🌿 Primo parco naturale in Costa Rica: sentieri ombreggiati, avvistamento delle scimmie urlatrici e accesso a una spiaggia incontaminata.
4. Tramonto da un bar sulla spiaggia 🍹 Termina la giornata con i piedi nella sabbia, un cocktail in mano, mentre osservi il cielo che si colora di arancione e rosa su Playa Santa Teresa.



Itinerari su misura per i tuoi clienti più esigenti?

La nostra rete locale offre accesso a lodge esclusivi ed esperienze sostenibili.

✉️ info@toucandiscovery.com 🌐 www.toucandiscovery.com

CONSIGLI DEGLI ESPERTI 📸 Foto:
Tramonto dalla collina di Playa
Hermosa 🌿 Budget: Pagamento in
contante preferito (pochi bancomat
disponibili) 🍷 Suggerimento per
buongustai: Ristorante The Bakery
per brunch e dolci artigianali







PENISOLA DI NICOYA

"L'eterna estate e la culla della cultura Chorotega" 🌞



Geografia e accessibilità

- 📍 Posizione: Pacifico nord-occidentale (provincia di Guanacaste)
- ✈️ Aeroporti:
Liberia (LIR): 1h30 per Nosara / 2h per Santa Teresa
Tambor (TMU): Accesso diretto a Tambor (voli nazionali da San José)
- 🚗 Percorsi:
Accesso consigliato per veicoli di grandi dimensioni (SUV) (strade sterrate dopo Cobano)
Ferry Puntarenas-Paquera + 1h30 di viaggio per Santa Teresa

Clima e stagione ottimale

- ☀️ Clima: tropicale secco (28-32°C tutto l'anno)
- 📅 17 Alta stagione: da dicembre ad aprile (ottimale per il surf)
- ♥️ Bassa stagione: da maggio a novembre (30% più economico, paesaggi più rigogliosi)
- ⚠️ Nota: settembre-ottobre = onde migliori per surfisti esperti

Aree fondamentali

SANTA TERESA E MALPAÍS


- Per: Millennials, surfisti, appassionati dello stile di vita bohémien-chic
- 🏄 Surf: Onde costanti (2-4 m) - Spot "La Lora" per surfisti di livello intermedio
- 🧘 Benessere: 15 studi di yoga (incluso "Nativa" con lezioni all'aperto)
- 🌴 Posto segreto: Playa Hermosa (il lato più incontaminato di Santa Teresa)

SAMARA

- Per: Coppie, anziani attivi
- 🐠 Snorkeling: Isla Chora (coralli e tartarughe a 10 minuti in kayak)
- 🎨 Cultura: Festival Artistico (marzo) con gli artigiani di Chorotega

NOSARA

- Per: Famiglie, benessere elevato
- 🐒 Natura: Santuario degli animali di Nosara (liberazione delle scimmie cappuccine)
- 🎓 Scuole: Surf Academy (lezioni per bambini)
- 🍣 Consiglio gastronomico: "El Chivo" (sushi fusion con ingredienti locali)



Itinerari su misura per i tuoi clienti più esigenti?
La nostra rete locale offre accesso a lodge esclusivi ed esperienze sostenibili.

✉️ info@toucandiscovery.com 🌐 www.toucandiscovery.com

CONSIGLI DEGLI ESPERTI 📸 Foto:
Alba da Rocas Brujas (Santa Teresa) 🌿
Budget: Si preferiscono pagamenti in contante (pochi bancomat) 🏪
Mercato: Mercato biologico di Samara il sabato mattina







GUANACASTE

"Dove l'oro delle spiagge si fonde con l'anima dei sabaneros"

Geografia e accessibilità

- 📍 Pacifico nord-occidentale
- ✈️ Aeroporto Internazionale di Liberia (LIR) - voli diretti dall'Europa e dagli Stati Uniti
- 🚗 4,5 ore da San José lungo la Pan-American Highway

Ecosistemi distintivi

- Foresta tropicale secca (l'unica area del paese con questo bioma)
- Barriere coralline (Playa Hermosa, Ocotal)
 - Mangrove dell'estuario del fiume Tempisque

Clima e periodo ottimale

- ☀️ Stagione secca (novembre-aprile): perfetta per il relax
- 🌿 Stagione verde (maggio-ottobre): panorami vibranti, tariffe vantaggiose


Esperienze uniche

Rincón de la Vieja 🌋 - Escursione su un vulcano attivo e fanghi terapeutici

- Playa Conchal 🏖️ - Spiaggia di conchiglie frantumate, acque turchesi cristalline

Palo Verde 🇨🇷 - Safari fluviale tra cocodrilli e jabiru

- Rancho Horizontes 🐮 - Un'esperienza autentica in un ranch
- Playa Grande 🐢 - Sito di nidificazione significativo per le tartarughe Baula (novembre-febbraio)



Itinerari su misura per i tuoi clienti più esigenti?

La nostra rete locale offre accesso a lodge esclusivi ed esperienze sostenibili.

✉️ info@toucandiscovery.com 🌐 www.toucandiscovery.com

CONSIGLI DEGLI ESPERTI 📌
Momento ideale: esplora i parchi nazionali al mattino presto (dalle 6 alle 8) per sfuggire al caldo 📸
Luogo fotografico: Mirador de la Cruz (panorama su 7 baie)







MONTEVERDE

"Immaginate un regno sospeso tra cielo e terra, dove alberi secolari sorreggono giardini aerei, e la nebbia avvolge i sentieri come un segreto gelosamente custodito... Benvenuti a Monteverde, santuario per i biologi e sogno per gli amanti della natura."

Geografia e accessibilità

📍 Catena montuosa del Tilarán (Nord-Ovest), 3h30 da San José 🚗 🚗
Alternativa: volo per Tambor + trasferimento (2h).

Biodiversità e paesaggi naturali

🌿 Il 2,5% della biodiversità globale su solo lo 0,01% della superficie terrestre.
🦋 400 specie di uccelli (incluso il quetzal, osservabile da marzo a giugno).
🌱 3.000 specie di piante (orchidee, felci arboree).

Clima e stagione ottimale

☀️ Tropicale di alta quota (18-25°C).
☀️ Periodo ottimale: dicembre-aprile (minore incidenza di pioggia).
❤️ Vantaggi della bassa stagione (maggio-novembre): paesaggi più rigogliosi, tariffe inferiori.

Esperienze da non perdere

Riserva di Monteverde 🌳 – Passerelle sospese sopra la volta arborea.

1. Santuario Ecologico 🦉 – Notte nel bosco per osservare le creature notturne.

Sky Adventures 🪂 – Zip line a 70 km/h tra le nuvole.

Finca di Caffè ☕ – Degustazione di caffè "chorreado" (metodo tradizionale).

Riserva di Curi-Cancha 🦋 – Destinazione perfetta per immortalare il quetzal.




Itinerari su misura per i tuoi clienti più esigenti?

La nostra rete locale offre accesso a lodge esclusivi ed esperienze sostenibili.

✉️ info@toucandiscovery.com 🌐 www.toucandiscovery.com

Consigli degli esperti 🦋
Birdwatching mattutino: dalle 6:00 alle 8:00 per ottimizzare le opportunità di avvistamento degli uccelli.
🧥 Cosa indossare: giacca leggera (le notti sono fresche a 1.400 m di altitudine).







MANUEL ANTONIO

"Spiagge da cartolina e giungla abitata da bradipi"

Geografia e accessibilità

- 📍 Posizione: Costa Pacifico centrale
- ✈️ Aeroporto più vicino: Quepos (XQP) - 15 minuti di viaggio
- 🚗 Da San Jose: 3 ore attraverso la Route 27 (autostrada a pagamento)

Biodiversità e paesaggi naturali

- 🌴 4 ecosistemi in 1: foresta primaria, mangrovie, barriere coralline, barriere coralline e spiagge incantevoli
- 🐾 109 specie di mammiferi: incluse le scimmie titi (endemico) e bradipo dalla gola marrone
- 🐦 187 specie di uccelli: ara scarlatta, tucani e colibri. libertà
- 🌴 Paesaggi iconici: Playa Manuel Antonio (Top 10 più Le spiagge più affascinanti del mondo (Forbes))

Clima e periodo ottimale

- ☀️ Stagione secca (dicembre-marzo): perfetta per la spiaggia. Stagione verde (aprile-novembre): minore affluenza, natura lussureggiante.
- ⚠️ Nota: il parco nazionale è chiuso il lunedì.



ESPERIENZE INDISPENSABILI

Parco Nazionale Manuel Antonio

Sentieri ben curati con panorami mozzafiato. Meta imperdibile: Playa Manuel Antonio (considerata tra le più belle del mondo).

Spiaggia di Biesanz



Baia segreta perfetta per lo snorkeling

Belvedere "Il Rifugio"

Vista mare a 180° (accessibile attraverso un sentiero riservato)

Con Damas 🦋

Gita in barca per l'osservazione dei delfini



Cerchi itinerari chiavi in mano per i tuoi clienti più esigenti? La nostra rete locale ti offre accesso a lodge esclusivi. ed esperienze significative.

✉️ info@toucandiscovery.com

🌐 www.toucandiscovery.com



CONSIGLI DEGLI ESPERTI
📄 Biglietto del parco: acquista online con 48 ore di preavviso (quote limitate)
🕒 Orari di apertura: entra alle 7:00 per osservare i bradipi attivi





SAN GERARDO DI DOTA

"La cornice montuosa del brillante quetzal" 🦜🏔️

Geografia e accessibilità

- 📍 Valle Centrale Meridionale – Provincia di San José
- 🚗 Accesso: 2,5 ore da San José attraverso l'autostrada interamericana
- 🚗 Strade montane, si raccomanda un veicolo affidabile

Biodiversità e paesaggi naturali

- 🌿 Il 2,5% della biodiversità globale si trova sullo 0,01% della superficie terrestre.
- 🦋 400 specie di uccelli (incluso il quetzal, osservabile da marzo a giugno).
- 🌸 3.000 specie di piante (orchidee, felci arboree).


Clima e stagione ottimale

- ☀️ Clima montano: 8-20°C, perfetto per le escursioni
- 📅 Periodo ottimale per osservare il quetzal: da gennaio a giugno (stagione della nidificazione)
- 💚 Stagione verde: paesaggi ancor più lussureggianti, ma assicurati di indossare abbigliamento caldo e impermeabile.

Esperienze uniche

Avvistamento di quetzal all'alba. 🦜

- Guidati da un esperto del luogo, massimizzerete le vostre possibilità di avvistare questo tesoro delle foreste nebulose.
- Passeggiate a cavallo nella valle 🐎 Esplorate paesaggi montani e panorami mozzafiato.
- Escursione e cascate di Savegre 🏞️ Percorso nel cuore della foresta che porta a cascate straordinarie.
- Degustazione di trota fresca 🍴 Pasti tradizionali in un rifugio locale, accompagnati da prodotti tipici della regione.



Itinerari su misura per i tuoi clienti più esigenti?
La nostra rete locale offre accesso a lodge esclusivi ed esperienze sostenibili.

✉️ info@toucandiscovery.com

🌐 www.toucandiscovery.com

Consigli degli esperti 📷 Foto:
Quetzal posato su un ramo di
magnolia in fiore 🌸 Informazioni
pratiche: Temperature fresche,
portare un pile e una giacca
impermeabile 🧥 Delizia gourmet:
assaporare il caffè coltivato sugli
altopiani della valle





LA PENISOLA D'OSA

"Qui, ai confini del mondo costaricano, la natura rivela il suo capolavoro supremo: una tela vivente in cui gli alberi intonano melodie insieme alle scimmie urlatrici, dove le onde sussurrano leggende di pirati... e ogni tramonto appare come un miracolo."

Geografia e accessibilità


📍 Pacifico meridionale, accessibile tramite Puerto Jiménez (volo interno da San José) 🚗 o via terra (5 ore in 4x4 🚗)

Biodiversità e paesaggi naturali

🦋 Il 2,5% della biodiversità globale si trova sullo 0,001% della superficie terrestre (National Geographic).
🌿 Ecosistemi unici: foresta pluviale, mangrovie, spiagge vergini.


Clima e stagione ottimale

☀️ Stagione secca (dicembre-aprile): condizioni ideali per escursioni.
🌧️ Stagione verde (maggio-novembre): vegetazione rigogliosa, tariffe competitive.



Attrazioni principali

Parco Nazionale del Corcovado 🌳 – "L'Amazzonia dell'America Centrale".
Playa San Josecito 🏖️ – Cala deserta accessibile esclusivamente in barca.
Isla del Caño 🐢 – Tartarughe, mante... e fondali straordinari.
Sierpe Mangroves 🚣 – Kayak nel centro di un labirinto acquatico.



Itinerari su misura per i tuoi clienti più esigenti?
La nostra rete locale offre accesso a lodge esclusivi ed esperienze sostenibili.

✉️ info@toucandiscovery.com 🌐 www.toucandiscovery.com

Consigli locali 🗺️
Suggerimento da esperti:
recatevi all'alba per
osservare i tapiri mentre
si dissetano nei fiumi.





CORCOVADO

"Il santuario per eccellenza della fauna selvatica in Costa Rica" 🦒🌴

Geografia e accessibilità

📍 Costa Rica meridionale – Penisola di Osa, provincia di Puntarenas

🚗 Accesso terrestre: strade parzialmente sterrate – veicolo 4x4 raccomandato

🚢 Accesso marittimo: barca da Sierpe, Bahía Drake o Uvita

✈️ Aeroporti: Bahía Drake (DRK) e Puerto Jiménez (PJM)

Ecosistemi distintivi

Biodiversità straordinaria: il 2,5% della biodiversità globale in un solo parco.

🦒 Incontri rari: tapiri, puma, scimmie ragno, are scarlatte... ogni cosa è possibile.

Clima e periodo ottimale

☀️ Clima tropicale umido: 25-32°C

📅 Stagione secca: da dicembre ad aprile – perfetta per lunghe escursioni e immersioni

💚 Stagione verde: da maggio a novembre – foresta più densa e minore affluenza di visitatori (l'accesso può essere limitato a ottobre)

Aree fondamentali

PARCO NAZIONALE DEL CORCOVADO

Per: Avventurieri, appassionati della natura e fotografi

🦒 Fauna selvatica iconica: tapiri, giaguari, scimmie urlatrici, ara scarlatta, cocodrilli

🌿 Foresta primaria costiera: una delle ultime dell'America Centrale, situata tra la giungla e l'oceano.

🌊 Spiagge incontaminate: località isolate come Playa Llorona o Sirena

STAZIONE SAN PEDRILLO

Per: Esplorazione della costa e della giungla

🚶 Escursioni nella foresta pluviale con vista sull'oceano


🌊 Cascate e piscine naturali raggiungibili attraverso brevi sentieri

ISOLA DEL CANYON

Per: Snorkeling ed esplorazione marina

🐠 Barriere coralline che accolgono tartarughe, mante e pesci tropicali

🚗 L'escursione può essere abbinata a un soggiorno a Bahía Drake o Uvita.



Itinerari su misura per i tuoi clienti più esigenti?

La nostra rete locale offre accesso a lodge esclusivi ed esperienze sostenibili.

✉️ info@toucandiscovery.com 🌐 www.toucandiscovery.com



CONSIGLI DEGLI ESPERTI 📷 Foto: Ara scarlatta in volo sopra la volta ✨ Informazioni pratiche: è consigliabile portare a maniche lunghe e indumenti leggeri a maniche lunghe. Prenotazione: l'ingresso e la guida sono obbligatori, si consiglia di prenotare con diversi giorni di anticipo 🗓️ Suggerimento: la visita è realizzabile da Dominical come gita di un giorno. Lunga ma indubbiamente ricca di emozioni.





“Un'organizzazione impeccabile per esperienze di gruppo straordinarie” 🚐🌿



Cosa produciamo per i gruppi

Viaggiare in gruppo richiede una pianificazione accurata e una conoscenza approfondita del territorio. Con Toucan Discovery, ogni programma di gruppo è concepito per unire logistica impeccabile, comfort e una vasta gamma di esperienze.

I nostri vantaggi tangibili per i gruppi

🚐 Organizzazione efficiente

- Itinerari equilibrati per ridurre i tempi di viaggio e ottimizzare le visite turistiche.
- Trasporto privato comodo e personalizzato in base alle dimensioni del gruppo.

📻 Guida radio disponibile

- Potrebbero essere disponibili sistemi di navigazione radio. (Facoltativo)
- Comfort di ascolto assicurato anche in ambienti rumorosi o all'aperto.

👤 Guide professionali

- Guide locali esperte e passionante.
- Assistenza logistica, culturale e umana.

📱 Servizio di concierge di gruppo

- Assistenza disponibile 24 ore su 24, 7 giorni su 7 per l'agenzia e l'accompagnatore.
- Reattività tempestiva in caso di variazioni (adeguamento delle tempistiche, prenotazione di attività supplementari, gestione di imprevisti).

💛 Creazione su misura con i nostri partner locali

- Siamo presenti quotidianamente sul territorio e collaboriamo con i nostri partner per sviluppare attività adatte a ciascun gruppo: incontri, workshop, pasti tipici e visite esclusive.
- Questo ci permette di reinventarci continuamente e di conferire a ogni viaggio un tocco distintivo e nuove caratteristiche che lasciano un'impressione duratura sui partecipanti.

🏠 Selezione di hotel idonei per gruppi

- Strutture capaci di accogliere l'intero gruppo simultaneamente, con servizio di ristorazione integrato.

🌿 Esperienze personalizzate e diversificate

- Attività di gruppo conviviali (crociera in catamarano, spettacolo folkloristico, passeggiata notturna nella foresta).

In sintesi

Un viaggio di gruppo alla scoperta dei topolini comprende:

- La garanzia di una logistica efficiente e priva di imprevisti,
- Visite arricchite grazie alle radioguide e alle guide,
- Esperienze continuamente rinnovate grazie alla nostra presenza sul territorio e alla creatività dei nostri partner locali.



UNO SGUARDO SULLA COSTA RICA

9 GIORNI / 8 NOTTI

GIORNO 1 ARRIVO A SAN JOSÉ.

ARRIVO E TRASFERIMENTO IN HOTEL. PRIMA IMMERSIONE NELLA CAPITALE, ESPLORANDO MUSEI, ARCHITETTURA COLONIALE E L'ATMOSFERA LOCALE.



GIORNO 2 VULCANO IRAZÚ / CARTAGO / SAN JOSÉ

ESCURSIONE AL VULCANO IRAZÚ, LA CIMA PIÙ ELEVATA DEL PAESE, SEGUITA DA UNA VISITA A CARTAGO E ALLA SUA BASILICA. RIENTRO A SAN JOSÉ PER UNA PASSEGGIATA GUIDATA NEL CENTRO STORICO.



GIORNI 3-4 TORTUGUERO (CARAIBI SETTENTRIONALI)

TRASFERIMENTO A TORTUGUERO. ESCURSIONI IN BARCA NEI CANALI, OSSERVAZIONE DELLA FAUNA SELVATICA (SCIMMIE, UCCELLI, CAIMANI) ED ESPLORAZIONE DEL VILLAGGIO CARAIBICO.



GIORNI 5-6 ARENAL (VULCANO E NATURA)

VISITA A UNA FATTORIA ECO-BIOLOGICA CON PRANZO PRESSO UN ABITANTE LOCALE, PRIMA DI DIRIGERSI VERSO ARENAL. CASCATA DI LA FORTUNA, INCONTRO CON IL POPOLO MALEKU, VISITA AL VILLAGGIO DI LA FORTUNA ED ESCURSIONE SUI PONTI SOSPESI AL TRAMONTO.



GIORNI 7-8 RINCÓN DE LA VIEJA (GUANACASTE)

ITINERARIO VERSO GUANACASTE CON SOSTA CULTURALE A LIBERIA. ESPLORAZIONE DEL PARCO NAZIONALE RINCÓN DE LA VIEJA: VULCANI, FORESTE PLUVIALI E UNA FAUNA SELVATICA DIVERSIFICATA.




GIORNO 9 PARTENZA

TRASFERIMENTO ALL'AEROPORTO DI SAN JOSÉ. CONCLUSIONE DEL VIAGGIO.



TOUCAN DISCOVERY



“Un viaggio personalizzato, progettato nei minimi dettagli” 🌿🌊

— Ciò che realizziamo per gli individui

Un viaggiatore che si sposta da solo, in coppia, con la famiglia o con gli amici necessita di flessibilità, supporto e autenticità. Ed è precisamente ciò che offriamo. 🌈

I nostri vantaggi tangibili per i privati.

📅 Ritmo regolato

- Partenze flessibili: ogni viaggio ha inizio nel giorno selezionato dal cliente.
- Tappe equilibrate da apprezzare senza la necessità di affrontare lunghi viaggi.

🚗 Libertà nei limiti

- Noleggio auto con copertura assicurativa totale e numero di emergenza diretto.
- Strumenti utili forniti:
- Manuale per la guida sicura in Costa Rica
- Documento di preparazione al viaggio
- Diario di viaggio digitale preciso e ben strutturato

📞 Servizio di portineria francofono attivo 24 ore su 24, 7 giorni su 7

- Assistenza WhatsApp in tempo reale per l'intera durata del viaggio.
- Possibili variazioni o integrazioni al menù (prenotazione di un'attività last minute, modifica di un trasferimento, suggerimento di un ristorante locale).

👂 Esperienze genuine

- Passeggiata notturna nella giungla con un esperto naturalista, incontro con la comunità Maleku, immersione in una finca ecologica, laboratori di cucina tradizionale.
- Attività adatte a ogni profilo: rafting tranquillo per le famiglie, canopy per i giovani, birdwatching per gli appassionati.

🇸🇨 Selezione di sistemazioni verificate

- Affascinanti e deliziosi hotel e lodge situati nella natura, che pongono l'accento sull'autenticità e su un'accoglienza calorosa.
- Prenotazioni confermate in anticipo con partner affidabili.

In sintesi

Un viaggio individuale con Toucan Discovery implica:

- La sicurezza di un supporto francofono costante,
- Strumenti chiari e pratici per viaggiare in modo sereno,
- Esperienze autentiche personalizzate per ogni viaggiatore.



COSTA RICA ATIPICA

12 GIORNI / 11 NOTTI

GIORNO 1

ARRIVO A SAN JOSÉ.

ARRIVO E TRASFERIMENTO IN HOTEL. TEMPO LIBERO PER SCOPRIRE LA CAPITALE, CARATTERIZZATA DA MUSEI, ARCHITETTURA COLONIALE E UN'ATMOSFERA AUTENTICA.



GIORNI 2-3

MONTEVERDE (FORESTA NEBBIOSA)

PERCORSO PER MONTEVERDE. ESPLORA UN MONDO STRAORDINARIO DI BIODIVERSITÀ: PONTI SOSPESI, ESCURSIONI, BIRDWATCHING E ATTIVITÀ AVVENTUROSE COME LA ZIP LINE.

GIORNI 4-5

MANUEL ANTONIO (COSTA DEL PACIFICO)

PERCORSO VERSO MANUEL ANTONIO. TRA SPIAGGE INCANTEVOLI E UN PARCO NAZIONALE, APPROFITTA DI ESCURSIONI, AVVISTAMENTI DI FAUNA SELVATICA E NUOTATE IN ACQUE CRISTALLINE.



GIORNI 6-8


BAIA DI DRAKE E PENISOLA DI OSA

TRASFERIMENTO IN BARCA ATTRAVERSO LE MANGROVIE FINO A BAHÍA DRAKE. ESCURSIONI INCLUSE ALL'ISLA DEL CAÑO (SNORKELING) E AL PARCO NAZIONALE DEL CORCOVADO, UN'ECCEZIONALE RISERVA DI BIODIVERSITÀ.

GIORNO 9

SAN GERARDO DE DOTA (MONTAGNA)

ITINERARIO VERSO QUESTA VALLE MONTANA, RINOMATA PER LE SUE FORESTE NEBBIOSE, I FIUMI CRISTALLINI E GLI AVVISTAMENTI DI QUETZAL.



GIORNI 10-11

CAHUITA E PUERTO VIEJO DI TALAMANCA (COSTA CARAIBICA)

VERSO LA COSTA CARAIBICA. TRA SPIAGGE, CULTURA AFRO-CARAIBICA E UN'IMMERSIONE NELLA COMUNITÀ BRIBRI, SCOPRI UNA REGIONE AUTENTICA E VIBRANTE.

GIORNO 12

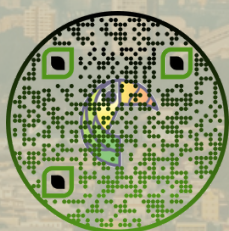
PARTENZA DA SAN JOSÉ

RIENTRO A SAN JOSÉ E TRASFERIMENTO ALL'AEROPORTO. CONCLUSIONE DEL VIAGGIO.





CONTATTO



Fondatore e
Direttore
Tristan Martin

Reti sociali

LinkedIn: [toucandiscovery](#)



Instagram: [@toucan_discovery](#)



Informazioni di contatto

Tucano **PRO**
www.toucandiscovery.com/toucanpro-it



Sito web:
www.toucandiscovery.com

